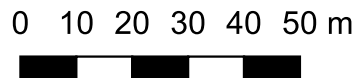
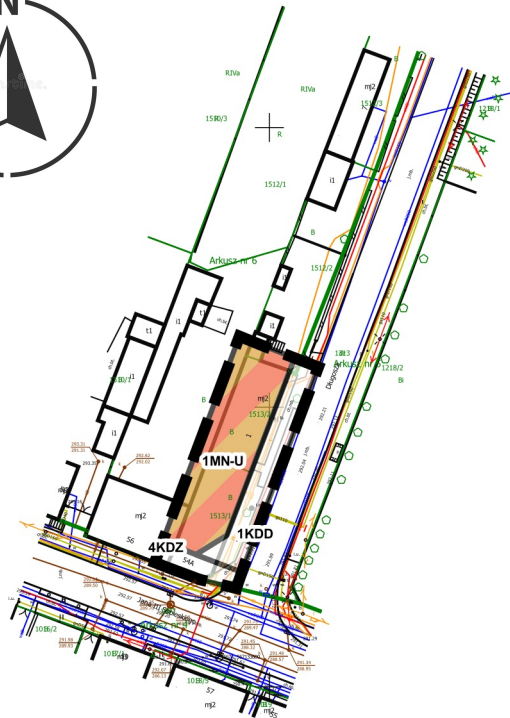
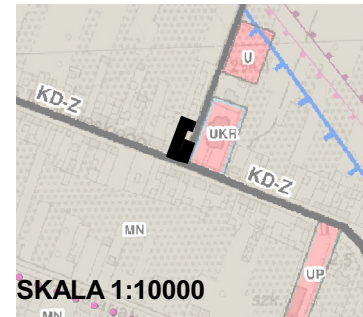



**ZAŁĄCZNIK NR 1c DO UCHWAŁY NR.....  
RADY MIASTA WOJKOWICE Z DNIA.....  
Częściowa zmiana miejscowego planu  
zagospodarowania przestrzennego miasta Wojkowice  
SKALA 1:1000**









Wyrys z rysunku studium uwarunkowań i kierunków zagospodarowania przestrzennego gminy Wojkowice Uchwała Nr XXXI.253.2021 Rady Miasta Wojkowice z dnia 12 kwietnia 2021 r.



 granica obszaru objętego zmianą miejscowego planu zagospodarowania przestrzennego




**Legenda:**

**KIERUNKI ZAGOSPODAROWANIA TERENU**  
(istniejące / projektowane)




-  obszary mieszkaniowe, zabudowa jednorodzinna i niskiej intensywności
-  drogi zbiorcze
-  drogi lokalne
- GŁÓWNE ZBIORNIKI WÓD PODZIEMNYCH (GZWP)**
-  udokumentowany GZWP 329 Zbiornik Bytom
-  strefa ochrony pośredniej zewnętrznej ujęcia wody podziemnej "Przelajka"
-  obszary występowania udokumentowanych złóż Jowisz (węgle kamienne)

**Legenda:**

Oznaczenia elementów będących ustaleniami planu:

-  granica obszaru objętego miejscowym planem zagospodarowania przestrzennego
-  linie rozgraniczające tereny o różnym przeznaczeniu lub o różnych zasadach zagospodarowania
-  nieprzekraczalne linie zabudowy

Nazwy klas przeznaczeń terenów i oznaczenia graficzne:

-  MN-U teren zabudowy mieszkaniowej jednorodzinnej lub teren usług
-  KDZ teren drogi zbiorczej
-  KDD teren drogi dojazdowej

Oznaczenia elementów obowiązujących na podstawie przepisów odrębnych:

Cały obszar planu znajduje się w granicy:

- Głównego Zbiornika Wód Podziemnych nr 329 Zbiornik Bytom ID 1275;
- strefy ochrony pośredniej zewnętrznej ujęcia wody podziemnej "Przelajka";
- złoża węgla kamiennego Jowisz ID 379

Źródło pochodzenia użytego materiału geodezyjnego i kartograficznego: mapa zasadnicza w postaci wektorowej (data wykonania kopii 09.11.2022 r., licencja nr WG.6642.8017.2022\_2401\_P wydana przez Starostę Będzińskiego)

Układ współrzędnych  
ETRS89/ Poland CS2000  
Strefa VI 2177

