

UCHWAŁA NR XXXVI/313/2013
RADY MIASTA WOJKOWICE

z dnia 26 lutego 2013 r.

w sprawie miejscowego planu zagospodarowania przestrzennego miasta Wojkowice

Na podstawie art. 18 ust. 2 pkt 5 i art. 40 ustawy z dnia 8 marca 1990 r. o samorządzie gminnym (tekst jednolity Dz. U. z 2001r. Nr 142, poz. 1591 z późn. zm.) oraz art. 20 ust. 1 i art. 27 ustawy z dnia 27 marca 2003 r. o planowaniu i zagospodarowaniu przestrzennym (tekst jednolity Dz. U. 2012 poz. 647 z późn. zm.), w związku z Uchwałą Nr XII/76/2011 Rady Miasta Wojkowice z dnia 29 sierpnia 2011 r. w sprawie przystąpienia do miejscowego planu zagospodarowania przestrzennego miasta Wojkowice, stwierdzając, iż ustalenia planu nie naruszają ustaleń „Studium uwarunkowań i kierunków zagospodarowania przestrzennego miasta Wojkowice”, przyjętego Uchwałą Nr XLIV/217/2006 Rady Miejskiej w Wojkowicach, z dnia 21 sierpnia 2006 roku

Rada Miasta Wojkowice

Rozdział 1.
Ustalenia ogólne

§ 1. Przedmiotem uchwały zwanej dalej planem jest miejscowy plan zagospodarowania przestrzennego miasta Wojkowice w granicach określonych w załączniku graficznym do Uchwały nr XII/76/2011 Rady Miasta Wojkowice z dnia 29 sierpnia 2011 r. w sprawie przystąpienia do miejscowego planu zagospodarowania przestrzennego miasta Wojkowice.

§ 2. 1. Treść niniejszej uchwały stanowi część tekstową planu;

2. Załącznik nr 1 stanowi rysunek planu, o którym mowa w § 4 ust.1 pkt 4, sporządzony w skali 1:2000, zawierający 20 arkuszy oznaczonych kolejnymi numerami od 1.1 do 1.20 obejmujących tereny, o których mowa w § 4 ust.1 pkt 5 z zastrzeżeniem, iż na arkuszu nr 1.20 znajduje się legenda rysunku a na arkuszu nr 1.19 znajduje się wyrys ze studium uwarunkowań i kierunków zagospodarowania przestrzennego miasta Wojkowice.

3. Załącznikami do uchwały są:

- 1) załącznik nr 2 – zawierający rozstrzygnięcia o sposobie rozpatrzenia nieuwzględnionych uwag wniesionych do wyłożonego do publicznego wglądu projektu planu;
- 2) załącznik nr 3 – zawierający rozstrzygnięcia o sposobie realizacji, zapisanych w planie inwestycji z zakresu infrastruktury technicznej, które należą do zadań własnych gminy oraz zasadach ich finansowania zgodnie z przepisami o finansach publicznych.

§ 3. 1. Ustaleniami rysunku planu są:

- 1) linie rozgraniczające tereny;
- 2) symbole terenów, na przykład: **G1/2R**, na które składają się oznaczenia literowo cyfrowe oznaczające odpowiednio: jednostkę urbanistyczną, numer porządkowy, przeznaczenie podstawowe;
- 3) nieprzekraczalne linie zabudowy;
- 4) granice:
 - a) **SK-1** – strefa ograniczeń w użytkowaniu,
 - b) **SK-2** – strefa ograniczeń w użytkowaniu,
 - c) **SKB** – stref pośredniej ochrony konserwatorskiej,
 - d) **SOW** - stref obserwacji archeologicznej,
 - e) **ZZ-1** - obszar narażony na niebezpieczeństwo powodzi obejmujący obszary wyznaczone na podstawie wezbrania powodziowego Q1% dla terenów nieobwałowanych w zlewni Przemszy,
 - f) **SE** - strefa występowania płytkich wyrobisk,

- g) **TG** - terenu górniczego Zakładu Górniczego „Piekary”,
 - h) **OG** - obszar górniczy Zakładu Górniczego „Piekary”,
 - i) **SZ** - obszar udokumentowanego złoża wapieni i margli triasowych,
 - j) **UW** - strefa ochronny pośredniej zewnętrznej ujęcia wody podziemnej „Przełajka”,
 - k) **SOC1** - zasięg pięćdziesięciu metrów od terenów oznaczonych symbolem przeznaczenia podstawowego **ZC** ,
 - l) **SOC2** - zasięg stu pięćdziesięciu metrów od terenów oznaczonych symbolem przeznaczenia podstawowego **ZC** ;
- 5) oznaczenia obiektów **OE** objętych ochroną z mocy planu.

2. Pozostałe oznaczenia występujące na rysunku planu mają charakter informacyjny.

§ 4. 1. Ilekroć w niniejszej uchwale jest mowa o:

- 1) uchwale – należy przez to rozumieć niniejszą uchwałę, o ile z treści planu nie wynika inaczej;
- 2) planie – należy przez to rozumieć komplet ustaleń będących przedmiotem niniejszej uchwały;
- 3) mapie – należy przez to rozumieć mapę zasadniczą w skali 1:1000, gromadzoną w państwowym zasobie geodezyjno - kartograficznym;
- 4) rysunku planu – należy przez to rozumieć część graficzną planu, stanowiącą załącznik nr 1 do niniejszej uchwały;
- 5) terenie – należy przez to rozumieć powierzchnię ograniczoną liniami rozgraniczającymi na rysunku planu, o ile z treści planu nie wynika inaczej;
- 6) strefach – należy przez to rozumieć obszary indywidualnie wyznaczane na rysunku planu, wewnątrz których, dla wszystkich działek lub ich części, plan ustala dodatkowe uwarunkowania zgodne z przedmiotem i problematyką, którą dana strefa wprowadza do ustaleń planu;
- 7) ustawie – należy przez to rozumieć ustawę o planowaniu i zagospodarowaniu przestrzennym z dnia 27 marca 2003 r. (j. t. Dz. U. 2012 poz. 647 z późn. zm.);
- 8) działce – należy przez to rozumieć działkę gruntu, o której mowa w art. 4 pkt 3 ustawy z dnia 21 sierpnia 1997 r. o gospodarce nieruchomościami (tekst jednolity Dz. U. z 2010 r. Nr 102 poz. 651 z późniejszymi zmianami);
- 9) działce budowlanej – należy przez to rozumieć działkę budowlaną w rozumieniu ustawy art.2 pkt.12;
- 10) gospodarstwie rolnym – należy rozumieć zgodnie z ustawą z dnia 11 kwietnia 2003 r. o kształtowaniu ustroju rolnego (tekst jednolity Dz. U. z 2012 poz. 803) jako gospodarstwo rolne w rozumieniu Kodeksu cywilnego;
- 11) obowiązujących przepisach związanych z ochroną środowiska i przyrody – należy przez to rozumieć:
 - a) ustawę z dnia 27 kwietnia 2001 r. Prawo ochrony środowiska (tekst jednolity Dz. U. z 2008r. Nr 25, poz. 150 z późniejszymi zmianami),
 - b) ustawę z dnia 16 kwietnia 2004 r. o ochronie przyrody (tekst jednolity Dz. U. nr 151 poz. 1220 z 2009r. z późniejszymi zmianami),
 - c) ustawę z dnia 3 października 2008 r. o udostępnianiu informacji o środowisku i jego ochronie, udziale społeczeństwa w ochronie środowiska oraz o ocenach oddziaływania na środowisko (Dz. U. z 2008 r. nr 199 poz. 1227 z późniejszymi zmianami), wraz z wynikającymi z nich przepisami prawa oraz aktami wykonawczymi;
- 12) obowiązujących przepisach związanych z ochroną zabytków – należy przez to rozumieć ustawę z dnia 23 lipca 2003 r. o ochronie zabytków i opiece nad zabytkami (Dz. U. z 2003 r. Nr 162, poz. 1568 z późniejszymi zmianami) wraz z wynikającymi z nich przepisami prawa oraz aktami wykonawczymi;
- 13) obowiązujących przepisach związanych z odpadami – należy przez to rozumieć ustawę z dnia 14 grudnia 2012r. o odpadach (Dz. U. z 2013 r. poz. 21) wraz z wynikającymi z nich przepisami prawa oraz aktami wykonawczymi;

- 14) obowiązujących przepisach związanych z prawem budowlanym – należy przez to rozumieć ustawę z dnia 7 lipca 1994 r. Prawo budowlane (tekst jednolity Dz. U. z 2010 r. Nr 243, poz. 1623 z późniejszymi zmianami) wraz z wynikającymi z niej przepisami prawa oraz aktami wykonawczymi;
- 15) obowiązujących przepisach związanych z prawem wodnym – należy przez to rozumieć ustawę z dnia 18 lipca 2001 r. Prawo wodne (tekst jednolity Dz. U. z 2012r. poz. 145 z późniejszymi zmianami) wraz z wynikającymi z niej przepisami prawa oraz aktami wykonawczymi;
- 16) obowiązujących przepisach związanych z gospodarką nieruchomościami – należy przez to rozumieć ustawę z dnia 21 sierpnia 1997 r. o gospodarce nieruchomościami (tekst jednolity Dz. U. z 2010 r. Nr 102 poz. 651 z późniejszymi zmianami) wraz z wynikającymi z niej przepisami prawa oraz aktami wykonawczymi;
- 17) obowiązujących przepisach związanych z drogami – należy przez to rozumieć ustawę z dnia 21 marca 1985 r. o drogach publicznych (tekst jednolity Dz. U. z 2007 r. Nr 19 poz. 115 z późniejszymi zmianami) wraz z wynikającymi z niej przepisami prawa oraz aktami wykonawczymi;
- 18) przestrzeni publicznej – należy przez to rozumieć:
 - a) tereny dróg, w tym ulice, place, skwery, ścieżki piesze i rowerowe,
 - b) tereny zieleni ogólnomiejskiej urządzonej, takie jak: parki, tereny sportowo – rekreacyjne otwarte,
 - c) części działek, w tym działek budowlanych przeznaczonych i służących do realizacji celów publicznych, wraz z przynależnym zagospodarowaniem w formie: dojść, dojazdów, dziedzińców, parkingów, zieleni urządzonej, ogrodów,
 - d) obszary przestrzeni publicznej rozumiane zgodnie z ustawą;
- 19) otaczającym krajobrazie – należy przez to rozumieć ogół cech przyrodniczych i antropogenicznych wyróżniających określony teren, zespół typowych cech danego terenu, przy czym teren w tym przypadku rozumiany jest jako obszar o promieniu trzykrotnego najdłuższego boku działki poddawanej analizie krajobrazowej;
- 20) elementach systemu identyfikacji miejskiej – należy przez to rozumieć charakterystyczne dla danego rejonu miasta, usystematyzowane elementy zewnętrznej informacji kierunkowej i ogólnej, mające na celu ułatwienie komunikacji i orientacji w przestrzeni miejskiej, takie jak reklamy kierunkowe, słupy i tablice ogłoszeniowe, gąbłoty i urządzenia informacyjne oraz wystawiennicze;
- 21) krótkoterminowym wydarzeniu - należy przez to rozumieć wydarzenie mające charakter publiczny, związane z działalnością miasta, jego organów, jednostek samorządowych, organizacji społecznych bądź wydarzenie sportowe, kulturalne, religijne, gospodarcze nie trwające dłużej niż 14 dni;
- 22) istniejącej działce lub zabudowie lub budynku lub budowli – należy przez to rozumieć działki, budynki lub budowle występujące na mapie zasadniczej i ewidencyjnej gruntów a także budynki w budowie i te, dla których wydano ostateczne decyzje pozwolenia na budowę przed wejściem planu w życie;
- 23) nowej działce lub zabudowie lub budynku lub budowli – należy przez to rozumieć działki wydzielane, a także budynki i budowle, dla których decyzje podziałowe i o pozwoleniu na budowę będą wydawane w trybie niniejszego planu;
- 24) przeznaczeniu podstawowym – należy przez to rozumieć główne przeznaczenie budynków i terenu, występujące na więcej niż 50% powierzchni budynków i każdej działki budowlanej;
- 25) przeznaczeniu dopuszczonym – należy przez to rozumieć dodatkowe, wymienione z nazwy przeznaczenie budynku i terenu, które towarzyszy lub uzupełnia przeznaczenie podstawowe budynku i terenu z zastrzeżeniem, iż obowiązują dla niego takie same ustalenia, w tym w szczególności nakazy, zakazy oraz wskaźniki urbanistyczne, jak dla przeznaczenia podstawowego;
- 26) przynależnym zagospodarowaniu terenu – należy przez to rozumieć, iż w granicach danego terenu odpowiednio do przeznaczenia podstawowego i dopuszczonego mogą zaistnieć, o ile nie są wykluczone lub inaczej regulowane w ustaleniach szczegółowych niniejszego planu:
 - a) drogi, w tym drogi wewnętrzne, powierzchnie jezdne, piesze i rowerowe,
 - b) powierzchnie zieleni, zieleń wysoka i średnia, urządzona i nieurządzona, w tym ogrody przydomowe, a także zieleń towarzysząca obiektom budowlanym oraz budowlom w tym zieleń izolacyjna,

- c) miejsca na odpady komunalne, ogrodzenia, mała architektura, zadaszenia, pergole, tarasy,
 - d) budowle terenowe, takie jak podjazdy, schody, rampy, place zabaw, oczka wodne, ogrodzenia,
 - e) sieci, przyłącza, obiekty i urządzenia związane z uzbrojeniem terenu i infrastrukturą techniczną, wraz z zagwarantowaniem do nich dostępności komunikacyjnej,
 - f) szyldy określające prowadzoną na terenie działalność gospodarczą nie stanowiące reklamy;
- 27) usługach publicznych – należy przez to rozumieć zadania o charakterze użyteczności publicznej, których celem jest zaspokajanie zbiorowych potrzeb ludności w drodze usług powszechnie dostępnych, na przykład: usługi administracji, służby zdrowia, sportu i rekreacji, nauki, oświaty w tym przedszkola, żłobki; obiekty związane z działalnością organizacji społecznych, politycznych, kulturalnych, a także obiekty kultu religijnego;
- 28) zabudowie mieszkaniowej jednorodzinnej – należy przez to rozumieć budynek mieszkalny jednorodzinny lub zespół takich budynków wraz z budynkami garażowymi i gospodarczymi;
- 29) zabudowie mieszkaniowej jednorodzinnej wolnostojącej – należy przez to rozumieć zabudowę budynkami mieszkalnymi jednorodzinnymi, których bryła jest usytuowana niezależnie od pozostałej zabudowy, stanowiąc budynki wolnostojące, nie tworzące pierzei;
- 30) zabudowie mieszkaniowej jednorodzinnej bliźniaczej – należy przez to rozumieć zabudowę budynkami mieszkalnymi jednorodzinnymi, których jedna ze ścian zewnętrznych przylega, w całości lub w części, do drugiego budynku, a pozostałe trzy elewacje usytuowane są swobodnie, przy czym obie części budynku nie muszą być lustrzanym odbiciem;
- 31) zabudowie mieszkaniowej jednorodzinnej szeregowej – należy przez to rozumieć zabudowę budynkami mieszkalnymi jednorodzinnymi, których dwie ściany zewnętrzne przylegają, w całości lub w części, do sąsiednich budynków, a dwie stanowią przednią (wejściową) i tylną elewację;
- 32) zieleni urządzonej- należy przez to rozumieć roślinność komponowaną pod względem funkcjonalnym i plastycznym, taką jak parki, zieleńce, promenady itp.;
- 33) reklamie - należy przez to rozumieć nośnik informacji wizualnej w jakiegokolwiek materialnej formie wraz z elementami konstrukcyjnymi i zamocowaniami, niebędący znakiem w rozumieniu przepisów o znakach i sygnałach, szyldem lub elementem systemu identyfikacji miejskiej;
- 34) nieprzekraczalnych liniach zabudowy – należy przez to rozumieć linie zabudowy wyznaczone na rysunku planu, których nie mogą przekroczyć zewnętrzne ściany budynków, bez uwzględniania schodów, ramp wejściowych, werand i podcieni, a także: wykuszy, balkonów, loggii, ryzalitów, gzymsów oraz ocieplenia wraz z tynkiem wykonanego na istniejącym budynku, wystających poza obrys przedmiotowej linii zgodnie z warunkami technicznymi;
- 35) procencie terenów biologicznie czynnych – **Pb** - należy przez to rozumieć wyrażony w % iloraz sumy wszystkich powierzchni biologicznie czynnych położonych w granicach działki budowlanej do powierzchni działki budowlanej;
- 36) procencie terenów zabudowanych – **Pz** - należy przez to rozumieć wyrażony w % iloraz: sumy powierzchni zabudowy, liczonej na poziomie parteru w zewnętrznym obrysie murów, wszystkich budynków położonych w granicach działki budowlanej, do powierzchni lub części powierzchni tej działki budowlanej położonej w granicach przedmiotowego terenu;
- 37) wysokości zabudowy – należy przez to rozumieć:
- a) w przypadku obiektów budowlanych nie będących budynkami: wysokość liczoną w metrach od poziomu terenu do najwyższej położonego punktu,
 - b) w przypadku budynków: wysokość budynku, rozumianą zgodnie z obowiązującymi przepisami prawa budowlanego, określoną za pomocą dwu łącznie obowiązujących parametrów: nieprzekraczalnej ilości kondygnacji nadziemnych wraz z poddaszem użytkowym i maksymalnej, liczonej w metrach wysokości budynku;
- 38) dachu płaskim – należy przez to rozumieć dach o nachyleniu od 0 do 10°;
- 39) froncie działki budowlanej – należy przez to rozumieć granicę działki budowlanej przyległą do drogi z której odbywa się wjazd na działkę budowlaną.

2. Pozostałe, nie wymienione w ust. 1, definicje i określenia należy rozumieć zgodnie z ich brzmieniem ustalonym w przepisach prawa lub w przypadku braku ich ustawowych definicji - zgodnie z ich potocznym brzmieniem.

Rozdział 2.

Przeznaczenie terenów oraz linie rozgraniczające tereny o różnym przeznaczeniu lub różnych zasadach zagospodarowania

§ 5. 1. Dla każdego terenu wyodrębnionego w planie za pomocą linii rozgraniczających w Rozdziale 7 niniejszej uchwały ustala się przeznaczenia podstawowe, przeznaczenia dopuszczone, sposoby zagospodarowania i użytkowania: terenów, budynków i budowli, a także odpowiadające poszczególnym przeznaczeniom nakazy, zakazy i dopuszczenia.

2. Tereny wydzielone liniami rozgraniczającymi mogą być zagospodarowane wyłącznie na cele zgodne z przeznaczeniem podstawowym lub łącznie na cele przeznaczenia podstawowego i dopuszczonego zgodnie z ustaleniami określonymi w Rozdziale 7 oraz zasadami określonymi w pozostałych przepisach szczegółowych niniejszej uchwały z zastrzeżeniem, iż zagospodarowanie na cele zgodne z przeznaczeniem dopuszczonym nie może zaistnieć samodzielnie oraz stanowić więcej niż 50% zagospodarowania działki budowlanej, o ile nie określono inaczej w pozostałych przepisach niniejszej uchwały.

3. Każdorazowo w ramach terenów wydzielonych liniami rozgraniczającymi może zaistnieć wyprzedzająco przynależne zagospodarowanie terenu odpowiednie do przeznaczenia podstawowego i dopuszczonego, o ile nie określono inaczej w pozostałych przepisach niniejszej uchwały.

4. W planie wyszczególniono następujące przeznaczenia terenów i działek:

Symbol przeznaczenia terenu	Podstawowe przeznaczenie terenu
2	3
MN	tereny zabudowy mieszkaniowej jednorodzinnej
MNU	tereny zabudowy mieszkaniowej jednorodzinnej z usługami
MW	tereny zabudowy mieszkaniowej wielorodzinnej
MWU	tereny zabudowy mieszkaniowej wielorodzinnej z usługami
UU	tereny zabudowy usługowej handlu i usług
UA	tereny zabudowy usługowej usług publicznych
UI	tereny zabudowy usługowej usług specjalnych – zakłady karne
UO	tereny zabudowy usługowej oświaty
UZ	tereny zabudowy usługowej ochrony i opieki zdrowotnej
UD	tereny zabudowy usługowej kultu religijnego
UT	tereny zabudowy usługowej obsługi komunikacji
UP	tereny parkingów
US	tereny zabudowy sportowo rekreacyjne
R	tereny rolne
P	tereny produkcji z zabudową przemysłową i techniczno – magazynową
PU	tereny zabudowy produkcji i usług przemysłowych, usług magazynowo składowych
ZL	tereny lasów
ZLd	tereny dolesień
ZP	tereny zieleni urządzonej
ZE	tereny zieleni nieurządzonej
ZC	tereny cmentarzy
WS	tereny wód powierzchniowych
OT	tereny wysypisk, składowania i przetwarzania odpadów
ON	tereny oczyszczalni ścieków
TI	tereny infrastruktury technicznej
KDGP	tereny dróg głównych przyspieszonych
KDG	tereny dróg głównych

KDZ	tereny dróg zbiorczych
KDL	tereny dróg lokalnych
KDD	tereny dróg dojazdowych
KDP	tereny dróg publicznych pieszych

Rozdział 3.

Zasady ochrony i kształtowania ładu przestrzennego

§ 6. W planie z uwagi na ochronę ładu przestrzennego obowiązują następujące ustalenia:

- 1) dla istniejącego zagospodarowania i istniejącej zabudowy na działce budowlanej:
 - a) w przypadku odbudowy oraz nadbudowy istniejącej zabudowy w rzucie istniejącym dopuszcza się odstępstwo od ustalonych dla przeznaczenia podstawowych parametrów i wskaźników za wyjątkiem nieprzekraczalnej wysokości zabudowy określonej w metrach,
 - b) w przypadku przekroczenia parametru powierzchni zabudowy, wskaźnika intensywności zabudowy lub powierzchni biologicznie czynnej dopuszcza się zwiększenie powierzchni zabudowy o 10% na polepszenie warunków technicznych istniejących budynków, to jest na przykład na dobudowę wind, schodów, ganków, łazienek,
 - c) do czasu zagospodarowania terenów zgodnie z przeznaczeniem podstawowym ustanowionym w przepisach niniejszej uchwały – tereny objęte planem pozostaną w dotychczasowym zagospodarowaniu i użytkowaniu,
 - d) dopuszcza się podniesienie standardu istniejącego zagospodarowania, wymianę kubatury oraz zmianę sposobu użytkowania w ramach tej samej funkcji, niezależnie od przeznaczenia podstawowego,
 - e) w przypadku zmiany sposobu użytkowania obowiązuje nakaz zagwarantowania 1 miejsca parkingowego, niezależnie od przeznaczenia podstawowego;
- 2) nakazuje się kształtowanie zabudowy w sposób i przy użyciu materiałów gwarantujących uzyskanie wysokiego standardu rozwiązań urbanistycznych i architektonicznych;
- 3) w zakresie lokalizowania zabudowy w terenach o symbolu **MN** i **MNU** od granicy działki ustala się:
 - a) zakaz zabudowy w odległościach mniejszych niż 4,0 m w przypadku ścian z oknami i 3,0 m przy ścianach bez okien w przypadku działek budowlanych o szerokości frontu działki budowlanej większej niż 20,0 m,
 - b) dopuszczenie zabudowy w odległości nie mniejszej niż 1,5 m w przypadku działek budowlanych o szerokości frontu działki budowlanej większej niż 16,0 m i mniejszej niż 20,0 m,
 - c) dopuszczenie zabudowy w granicy działki w przypadku działek budowlanych o szerokości frontu działki budowlanej od 10,0 m do 16,0 m;
- 4) w przypadku pozostałych terenów, w odniesieniu do lokalizowania budynku od granicy działki budowlanej obowiązują przepisy związane z prawem budowlanym, z jednoczesnym zakazem zabudowy w granicy działki budowlanej;
- 5) ustala się zakaz lokalizacji: wolno stojących parterowych budynków gospodarczych, wiat i altan o pow. do 25,0 m², a także tymczasowych obiektów budowlanych w granicach terenów o symbolach: **R**, **ZL**, **ZLd**, oraz w sąsiedztwie wód położonych w granicach terenów o symbolach **WS** dla obiektów i budowli nie wymagających pozwolenia na budowę, a jedynie zgłoszenia, jeśli z tekstu uchwały nie wynika inaczej;
- 6) nakazuje się wkomponowanie w otaczający krajobraz urządzeń i budowli należących do inwestycji celu publicznego z zakresu telekomunikacji;
- 7) w granicach terenów, dla których nie wyznaczono graficznie nieprzekraczalnych linii zabudowy, zabudowę należy realizować zgodnie z obowiązującymi przepisami związanymi z drogami publicznymi, a w przypadku braku krawędzi jezdni jako punktu odniesienia linię zabudowy należy kształtować w odległości nie mniejszej niż 4,0 m od linii rozgraniczającej tereny dróg;
- 8) dopuszcza się stosowanie indywidualnych elementów dachowych, w tym: dachów naczółkowych i przyczółkowych, lukarn, facjat, szczytów, przeszkleń i okien połaciowych, oranżerii i ogrodów zimowych;
- 9) gabaryty obiektów określone są w ustaleniach szczegółowych przy pomocy parametrów: wysokości zabudowy, procentu terenów zabudowanych, minimalnej i maksymalnej intensywności zabudowy, geometrii dachów.

§ 7. Dla nowych i przebudowywanych obiektów należy stosować materiały i kolorystykę, taką jak:

1) elewacje budynków:

- a) tynki, cegła licowa, ceramiczne materiały licowe, kamień, drewno, szkło, elementy stalowe,
 - b) zakaz zewnętrznych okładzin z tworzyw sztucznych, blach trapezowych, zakaz nie obejmuje obiektów o przeznaczeniach: **TI** oraz obiektów infrastruktury technicznej;
- 2) pokrycia dachowe budynków: dachówka, blacha płaska, blachodachówka, gont bitumiczny - ograniczenia materiałowe nie dotyczą dachów budynków gospodarczych, budynków pomocniczych w tym garaży oraz pozostałych budynków o dachach płaskich;
- 3) kolorystyka elewacji pastelowa, pokrycia dachowego odcienie czerwieni, brązu, szarości, czarna.

§ 8. 1. Na całym obszarze objętym planem mogą być realizowane elementy systemu identyfikacji miejskiej.

2. W zakresie realizacji reklam ustala się następujące warunki:

- 1) w ramach wszystkich terenów objętych planem zakazuje się lokalizacji reklam, z wyłączeniem terenów oznaczonych symbolem **UU**, **MNU**, **MWU**, **UA**, **P**, **PU** z zastrzeżeniem ustaleń szczegółowych;
- 2) ustalenia pkt 1 nie obowiązują w stosunku do reklam związanych z krótkoterminowymi wydarzeniami;
- 3) ustalenia pkt 1 nie obowiązują w stosunku do reklam, dla których do dnia wejścia w życie planu, wydano ostateczne decyzje lub przyjęto zgłoszenia; w przypadku ich przebudowy lub zmiany lokalizacji zaczynają obowiązywać ustalenia pkt 1.

Rozdział 4.

Zasady ochrony środowiska, przyrody i krajobrazu kulturowego

§ 9. 1. W planie, z uwagi na ochronę środowiska, przyrody i krajobrazu kulturowego zakazuje się, z zastrzeżeniem pozostałych ustaleń ust.1, lokalizacji nowych przedsięwzięć:

- 1) zakazuje się realizacji przedsięwzięć mogących zawsze znacząco oddziaływać na środowisko, z wyłączeniem terenów o symbolach: **F1/1P**, **F1/2OT**, **F1/6PU**, **F4/3PU**, **F4/5PU**, **B1/9P**, **B1/14P**, **B2/1P**, **B3/28PU**, **B3/29PU**, **B3/33PU**, **B3/34ON** oraz z wyłączeniem inwestycji celu publicznego z zakresu łączności, w tym infrastrukturą telekomunikacyjną o nieznacznym oddziaływaniu, przedsięwzięć związanych ze sportem i rekreacją, cmentarzami, prowadzoną rolniczą działalnością produkcyjną, realizacją dróg, usługami obsługi komunikacji, usługami transportu, infrastruktury technicznej i zabezpieczenia terenu, pod warunkiem dotrzymania wszelkich ograniczeń i wymogów wynikających z przepisów odrębnych;
- 2) zakazuje się lokalizacji, od dnia wejścia w życie planu w granicach terenów mieszkaniowych o symbolu **MN**, **MNU** przedsięwzięć mogących potencjalnie znacząco oddziaływać na środowisko, z wyłączeniem dopuszczonych w ustaleniach szczegółowych w poszczególnych terenach przeznaczeń związanych z obsługą samochodową, a także z wyłączeniem inwestycji celu publicznego z zakresu łączności, w tym infrastrukturą telekomunikacyjną o nieznacznym oddziaływaniu, realizacji dróg, infrastruktury technicznej i zabezpieczenia terenu.

2. Zakazuje się jakiegokolwiek działalności związanej z trwałym: składowaniem, gromadzeniem odpadów, za wyjątkiem terenów o przeznaczeniach **OT** i **ON**.

3. Zakazuje się jakiegokolwiek działalności związanej ze: składowaniem, gromadzeniem, przetwarzaniem lub wytwarzaniem wyrobów z materiałów odzyskiwanych z odpadów, za wyjątkiem terenów o przeznaczeniach **P**, **OT** i **ON**.

4. W zakresie ochrony powietrza przed zanieczyszczeniem:

- 1) nakazuje się spełnianie warunków w zakresie emisji gazów i pyłów do powietrza, w tym hermetyzację procesów technologicznych oraz stosowanie urządzeń chroniących środowisko w celu ograniczenia emisji do powietrza;
- 2) nakazuje się stosowanie paliw ekologicznych, o niskiej zawartości związków siarki i popiołu oraz technologii gwarantujących dotrzymanie dopuszczalnych stężeń w powietrzu oraz w gazach wylotowych.

5. W zakresie ochrony przed hałasem:

- 1) zakazuje się lokalizacji obiektów budowlanych i urządzeń przekraczających wymogi w zakresie dopuszczalnych poziomów hałasu w środowisku w odniesieniu do przeznaczeń terenów wynikających z przepisów ochrony środowiska;
- 2) ustala się, iż ochronie przed hałasem w oparciu o obowiązujące przepisy związane z ochroną środowiska i przyrody podlegają tereny, nieruchomości i działki przeznaczone pod:
 - a) zabudowę mieszkaniową jednorodzinną, oznaczone symbolem **MN** ,
 - b) zabudowę mieszkaniową jednorodzinną z usługami, oznaczone symbolem **MNU** ,
 - c) zabudowę mieszkaniową wielorodzinną, oznaczone symbolem **MW** ,
 - d) zabudowę mieszkaniową wielorodzinną z usługami, oznaczone symbolem **MWU** ,
 - e) zabudowę związaną ze stałym lub wielogodzinnym pobytem dzieci i młodzieży, oznaczone symbolem **UO** .

6. W zakresie ochrony wód przed zanieczyszczeniem, dla przedsięwzięć mogących prowadzić do zanieczyszczenia wód podziemnych, takich jak: stacje paliw, parkingi wprowadza się wymóg zabezpieczenia inwestycji przed przenikaniem zanieczyszczeń, stosownie do lokalnych warunków hydrogeologicznych.

7. W zakresie ochrony powierzchni ziemi i środowiska dopuszcza się niwelację terenów masą ziemną i skalną powstającą podczas robót przygotowawczych i eksploatacyjnych.

8. W zakresie ochrony terenów zieleni i wartości krajobrazowych:

- 1) nakazuje się ochronę lokalnych wartości krajobrazu oraz zieleni;
- 2) nakazuje się, aby przy trasowaniu i projektowaniu nowych dróg publicznych uwzględnić w zależności od możliwości wynikającej z szerokości w liniach rozgraniczających drogi:
 - a) utworzenie pomiędzy chodnikiem a jezdnią pasa zieleni towarzyszącej w postaci żywopłotu lub pasa trawnika,
 - b) rezerwowanie terenu na lokalizację ścieżek rowerowych;
- 3) dopuszcza się wycinkę drzew i krzewów z nakazem kompensacji przyrodniczej.

9. W ramach wszystkich terenów wydzielonych liniami rozgraniczającymi zakazuje się lokalizacji zakładów stwarzających zagrożenie dla życia lub zdrowia ludzi, a w szczególności zagrożenie wystąpienia poważnych awarii.

§ 10. 1. Na obszarze objętym planem wyznacza się:

- 1) strefę **SK-1** - strefę ograniczeń w użytkowaniu obejmującą następujące tereny **G1/3ZL** , **G1/2R** ;
- 2) w zasięgu strefy:
 - a) nakazuje się utrzymanie naturalnego charakteru strefy,
 - b) dopuszcza się możliwość lokalizacji punktów i wież widokowych;
- 3) strefę **SK-2** - strefę ograniczeń w użytkowaniu obejmującą następujące tereny **G1/3ZL** , **G1/2R** ;
- 4) w zasięgu strefy:
 - a) nakazuje się utrzymanie naturalnego charakteru stref oraz ich bioróżnorodności,
 - b) nakazuje się ochronę fauny i odkrywek geologicznych na stanowiskach dokumentacyjnych.

2. Na obszarze objętym planem wskazuje się:

- 1) pomnik przyrody lipę drobnolistną, lokalizacja ul. Sobieskiego 256, decyzja ZUW 60/05 z dnia 20 grudnia 2005 r.

3. Na obszarze objętym planem wyznacza się:

- 1) drzewo o cechach pomnikowych wiąz polny, lokalizacja Życheice, ul. Piaski 1, proponowany do objęcia ochroną na podstawie przepisów odrębnych , obwód pnia 442,0cm;

- 2) drzewo o cechach pomnikowych wierzba biała, lokalizacja Życheice ul. Piaski nad rzeką Jaworznic w terenie oznaczonym symbolem A2/7ZE, proponowany do objęcia ochroną na podstawie przepisów odrębnych, obwód pnia 265,0cm.

Rozdział 5.

Zasady ochrony dziedzictwa kulturowego i zabytków oraz dóbr kultury współczesnej

§ 11. 1. Na obszarze objętym planem wyznacza się:

- 1) obiekty **OE** – objęte ochroną z mocy planu, w tym:

- a) **OE-1** – kościół św. Antoniego w Wojkowicach,
- b) **OE-2** – kościół p.w. Wniebowzięcia NMP w Życheicach,
- c) **OE-3** – budynek Wojkowickiego Zakładu Energetycznego na terenie dawnej kopalni „Jowisz”,
- d) **OE-4** – budynek dawnej sortowni na terenie dawnej kopalni „Jowisz” wraz z bunkrem oraz podziemnymi korytarzami;

- 2) dla obiektów **OE** obowiązują:

- a) nakazy:

- zachowania, konserwacji i ochrony,
- utrzymania w dobrym stanie technicznym,

- b) zakazy:

- przebudowa budynków sprzeczna z ich pierwotnym kształtem i charakterem,

- c) dopuszczenia:

- w odniesieniu do obiektów **OE3** , **OE4** dopuszcza się zmianę sposobu użytkowania.

2. Na obszarze objętym planem wyznacza się:

- 1) strefę **SKB** – pośredniej ochrony konserwatorskiej, stanowiącą obszar ochrony krajobrazowej zespołu urbanistycznego oraz terenów o zachowanym historycznym przebiegu ciągów komunikacyjnych i dużym nasyceniu zabudową zabytkową, w tym:

- a) kolonie robotnicze – przy ul. Morcinka,
- b) zabudowa przy ul. Kopalnianej,
- c) zabudowa przy ul. Zapolskiej,
- d) domy dla urzędników - zespół zabudowy pomiędzy kopalnią a cementownią;

- 2) w zasięgu stref obowiązują:

- a) nakazy:

- zachowania, konserwacji i ochrony zabudowy,
- utrzymania cech stylowych obiektu: formy, skali, gabarytów, geometrii dachu, detalu architektury elewacji, rozmiarów, kształtów i sposobu rozmieszczenia otworów okiennych i drzwiowych,
- zachowania, konserwacji i ochrony zieleni urządzonej w tym szpalerów drzew przydrożnych oraz naturalnej zieleni związanej z doliną cieku wodnego,
- ochrony istniejącego historycznego układu realizowanego w planie poprzez zachowanie linii rozgraniczających tereny oraz istniejące i projektowane nieprzekraczalne linie zabudowy,
- ochrony, utrzymania i uzupełnienia istniejącej cennej gatunkowo zieleni w granicach terenów i terenów dróg,

- b) zakazy:

- przebudowa, dobudowa i nadbudowa budynków, zmieniająca ich formę, za wyjątkiem dopuszczeń pkt.c),

- zmiana formy i proporcji otworów okiennych i drzwiowych, nie dotyczy przypadków przywrócenia poprzedniej historycznej ich formy i materiału,
- zakaz lokalizacji wszelkich reklam wolnostojących oraz zakaz wprowadzania w przestrzeń tego terenu obiektów tymczasowych takich jak: blaszane pawilony handlowe i typowe kioski wolnostojące, z zastrzeżeniem dopuszczenia obiektów dostosowanych formą, użytymi materiałami i charakterem do architektury historycznej,

c) dopuszczenia:

- realizacji nowych obiektów budowlanych, a także wymiany zdekapitalizowanej zabudowy, z zachowaniem gabarytów i proporcji, a także: skali, podziałów architektonicznych, zewnętrznych materiałów budowlanych, ilości i wysokości kondygnacji, wysokości kalenicy, to jest cech charakterystycznych dla tradycyjnej zabudowy miejscowej,
- wymiany pokryć dachowych pod warunkiem zakazu stosowania blachy falistej, blachy trapezowej i blachodachówki,
- wymiany stolarki okiennej i drzwiowej z zachowaniem istniejących podziałów,
- wymiany obróbek i rynien.

3. Na obszarze objętym planem wyznacza się:

1) strefy SOW – obserwacji archeologicznej:

Nr strefy	Miejscowość	Numer stan. na obszarze	Funkcja obiektu	Blizsza chronologia
1	2	3	4	5
SOW-1	Komorne	1	Ślad osadnictwa	Epoka kamienia
SOW-2	Kamyce	10	Ślad osadnictwa	Epoka kamienia
SOW-3	Kamyce	7	Ślad osadnictwa	Kultura łużycka
SOW-4	Kamyce	15	Osada	Kultura łużycka
SOW-5	Żychcice	19	Cmentarzysko	Kultura łużycka
SOW-6	Żychcice	17	Nieokreślone	Kultura łużycka
SOW-7	Żychcice	20	Osada	Okres rzymski kultura przeworska
SOW-8	Żychcice	21	nieokreślone	Okres rzymski kultura przeworska
SOW-9	Kamyce	12	nieokreślone	pradzieje
SOW-10	Kamyce	14	nieokreślone	pradzieje
SOW-11	Kamyce	16	nieokreślone	pradzieje
SOW-12	Kamyce	11	nieokreślone	Wczesne średniowiecze X-XIIIw.
SOW-13	Kamyce	14	Ślad osadnictwa	Wczesne średniowiecze X-XIIIw.
SOW-14	Kamyce	8	Ślad osadnictwa	średniowiecze
SOW-15	Kamyce	9	Ślad osadnictwa	średniowiecze
SOW-16	Kamyce	13	Ślad osadnictwa	średniowiecze
SOW-17	Kamyce	14	nieokreślone	średniowiecze
SOW-18	Kamyce	15	Ślad osadnictwa	średniowiecze
SOW-19	Żychcice	17	nieokreślone	średniowiecze
SOW-20	Żychcice	18	nieokreślone	średniowiecze

2) w zasięgu stref ustala się:

- a) prace ziemne realizowane w sąsiedztwie stanowisk winny mieć zabezpieczony nadzór archeologiczny,

b) prace ziemne realizowane w obrębie stanowisk należy poprzedzić ratowniczymi badaniami archeologicznymi.

4. Na obszarze objętym planem wyznacza się następujące obiekty budowlane podlegające ochronie z mocy planu, oznaczone na rysunku planu indywidualnymi symbolami graficznymi, takie jak:

1) kapliczki przydrożne:

Typ	Opis	Lokalizacja
1	2	3
Kapliczka	Konstrukcja tradycyjna, murowana, 1900 r	ul. Głowackiego
Kapliczka	Konstrukcja murowana, daszek dwuspadowy XX w.	ul. Sobieskiego przy domu nr 204
Kapliczka	Konstrukcja murowana, dach ceramiczny początek XX w.	ul. Maszyńska przy domu nr 11
Kapliczka	Konstrukcja murowana, daszek dwuspadowy ceramiczny początek XX w.	ul. Sobieskiego przy domu nr 454

2) dla w/w obiektów:

a) nakazuje się zachowanie stanu istniejącego z możliwością prowadzenia prac i robót budowlanych wyłącznie o charakterze konserwatorskim, restauratorskim,

b) zakazuje się zmiany wyglądu w sposób niezgodny ze stylem obiektu, stosowanymi materiałami zewnętrznymi i kolorystyką,

c) nakazuje się zachowanie bezpośredniego otoczenia nie naruszającego charakteru, skali i ekspozycji miejsca, dopuszczając jedynie działania poprawiające jego ekspozycję, w szczególności od strony terenów komunikacyjnych,

d) zakazuje się likwidacji,

e) dopuszcza się przeniesienia w inne miejsce, na warunkach indywidualnie określonych przez właściwe służby konserwatorskie.

5. Plan nie wskazuje obiektów podlegających ochronie z uwagi na wymogi ochrony dóbr kultury współczesnej i zabytków .

Rozdział 6.

Wymagania wynikające z potrzeb kształtowania przestrzeni publicznych

§ 12. 1. Przestrzeniami publicznymi w obszarze objętym planem są:

1) tereny komunikacji - drogi publiczne o symbolach: **KDGP** , **KDG** , **KDZ** , **KDL** , **KDD** ;

2) tereny komunikacji - drogi publiczne piesze o symbolu **KDP** takie jak: place, skwery, ścieżki;

3) tereny zieleni urządzonej o symbolu **A4/2ZP** , **A5/9ZP** takie jak: parki, zieleńce i inne ogólnodostępne założenia zieloni ogólnomiejskiej.

2. W przestrzeni publicznej:

1) nakazuje się oddzielenie ruchu pieszego i rowerowego od ruchu samochodowego;

2) nakazuje się dostosowanie wysokości krawężników do potrzeb osób niepełnosprawnych;

3) nakazuje się likwidację barier technicznych i architektonicznych poprzez stosowanie pochylni jako uzupełnienia schodów;

4) dopuszcza się realizację elementów małej architektury związanych z wyposażeniem terenów publicznych;

5) nakazuje się by elementy użytkowe, w szczególności lampy oświetleniowe, słupy ogłoszeniowe, ławki, elementy dekoracyjne, kosze na śmieci miały ujednolicony charakter.

Rozdział 7.

Ustalenia szczegółowe

Parametry i wskaźniki kształtowania zabudowy oraz zagospodarowania terenu, w tym linie zabudowy, gabaryty obiektów

§ 13. Ustalenia planu dla terenów o symbolu przeznaczenia podstawowego MN.

- 1) podstawowe przeznaczenie terenu: zabudowa mieszkaniowa jednorodzinna wraz z przynależnym zagospodarowaniem terenu;
 - 2) dopuszczone przeznaczenia w budynku mieszkalnym jednorodzinnym wynikają z obowiązujących przepisów prawa budowlanego ;
 - 3) nakazy :
 - a) działki wydzielane w wyniku scalenia i podziału winny spełniać wymogi minimalnych szerokości frontów działek oraz powierzchni:
 - dla zabudowy mieszkaniowej jednorodzinnej wolnostojącej – co najmniej 16,0 m i co najmniej 600,0 m²,
 - dla zabudowy mieszkaniowej jednorodzinnej bliźniaczej – co najmniej 10,0 m i co najmniej 600,0 m²,
 - b) geometria dachu:
 - w budynkach mieszkalnych – dwuspadowe lub wielospadowe, o nachyleniu od 25° do 45° z dopuszczeniem dachów płaskich,
 - pozostałych, w tym w garażach – indywidualne, nieprzekraczające 45°,
 - c) lokalizacja na działce budowlanej co najmniej 1 miejsca parkingowego lub garażu na 1 mieszkanie i co najmniej 1 miejsca parkingowego na każde 25 m² powierzchni użytkowej nowego dopuszczonego planem lokalu użytkowego,
 - d) zapewnienie jednolitej formy architektonicznej garaży w ramach działki budowlanej,
 - e) nieprzekraczalna wysokość zabudowy:
 - dla budynków mieszkalnych 3 kondygnacje lecz nie więcej niż 12,0 m,
 - dla pozostałych obiektów budowlanych nie więcej niż 12,0 m, z dopuszczeniem zwiększenia wysokości ze względów technologicznych maksymalnie do 30 m,
 - f) maksymalny procent terenów zabudowanych – **Pz** – 40%,
 - g) minimalny procent terenów biologicznie czynnych – **Pb** – 35%,
 - h) maksymalny wskaźnik intensywności zabudowy – 0,5,
 - i) minimalny wskaźnik intensywności zabudowy – 0,01,
 - j) minimalna wielkość działki budowlanej 500,0 m²;
 - 4) zakazy :
 - a) realizacji samodzielnych budynków z dopuszczonym przeznaczeniem,
 - b) realizacji na działce garaży lub stanowisk postojowych o powierzchni zabudowy większej niż powierzchnia zabudowy budynkiem lub budynkami mieszkalnymi,
 - c) realizacji zabudowy mieszkaniowej jednorodzinnej szeregowej;
 - 5) dopuszczenia :
 - a) adaptacja istniejących poddaszy na lokale mieszkaniowe z zastrzeżeniem przepisów związanych z prawem budowlanym,
 - b) parkingi i garaże realizujące zapotrzebowanie na miejsca parkingowe w granicach działki budowlanej.
- § 14.** Ustalenia planu dla terenów o symbolu przeznaczenia podstawowego MNU.
- 1) podstawowe przeznaczenie terenu: zabudowa mieszkaniowa jednorodzinna z usługami wraz z przynależnym zagospodarowaniem terenu;
 - 2) dopuszczone przeznaczenie terenu: usługi, usługi sportu i rekreacji, usługi publiczne, zabudowa mieszkaniowa jednorodzinna;
 - 3) nakazy :
 - a) działki wydzielane w wyniku scalenia i podziału winny spełniać wymogi minimalnych szerokości frontów działek oraz powierzchni:

- dla zabudowy mieszkaniowej jednorodzinnej wolnostojącej – co najmniej 16,0 m i co najmniej 800,0 m²,
- dla zabudowy mieszkaniowej jednorodzinnej bliźniaczej – co najmniej 12,0 m i co najmniej 400,0 m²,
- dla zabudowy mieszkaniowo-usługowej – co najmniej 16,0 m i co najmniej 600,0 m²,

b) geometria dachu:

- w budynkach mieszkalnych – dwuspadowe lub wielospadowe o nachyleniu od 25° do 45° z dopuszczeniem dachów płaskich,
- w pozostałych obiektach, w tym w garażach – indywidualne nieprzekraczające 45°,

c) nieprzekraczalna wysokość zabudowy

- dla budynków mieszkalnych, mieszkalno-usługowych, usługowych 3 kondygnacje lecz nie więcej niż 12,0 m,
- dla pozostałych obiektów budowlanych nie więcej 12,0 m, z dopuszczeniem zwiększenia wysokości ze względów technologicznych maksymalnie do 30 m,

d) maksymalny procent terenów zabudowanych – **Pz** – 50%,

e) minimalny procent terenów biologicznie czynnych – **Pb** – 35%,

f) maksymalny wskaźnik intensywności zabudowy – 1,5,

g) minimalny wskaźnik intensywności zabudowy – 0,1,

h) lokalizacja w granicach działki budowlanej co najmniej 2 miejsc parkingowych lub stanowisk w garażu dla 1 mieszkania i co najmniej 1 miejsca parkingowego na każde 30 m² powierzchni użytkowej nowego dopuszczonego planem lokalu użytkowego,

i) minimalna wielkość działki budowlanej 500,0 m²;

4) zakazy:

- a) realizacji na działce garaży lub stanowisk postojowych o powierzchni zabudowy większej niż powierzchnia zabudowy budynkiem lub budynkami mieszkalno - usługowymi,
- b) realizacji wyniesionych parterów lub podpiwniczeń o wysokości powyżej 1,0 m nad poziomem terenu;

5) dopuszczenia :

- a) realizacja dopuszczonego przeznaczenia w odrębnych obiektach budowlanych z zastrzeżeniem zagwarantowania w ramach projektu zagospodarowania działki budowlanej właściwej powierzchni oraz wystarczającej rezerwy procentowej parametrów określonych w pkt 3 dla realizacji poszczególnych przeznaczeń,
- b) adaptacja istniejących poddaszy na lokale mieszkaniowe z zastrzeżeniem przepisów związanych z prawem budowlanym,
- c) parkingi i garaże realizujące zapotrzebowanie na miejsca postojowe w granicach działki budowlanej,
- d) w terenach o symbolu **A11/1MNU** , **A20/6MNU** dopuszcza się usługi związane z obsługą samochodową.

§ 15. Ustalenia planu dla terenów o symbolu przeznaczenia podstawowego MW:

1) podstawowe przeznaczenie terenu: zabudowa mieszkaniowa wielorodzinna wraz z przynależnym zagospodarowaniem terenu;

2) dopuszczone przeznaczenie terenu: usługi, usługi sportu i rekreacji, usługi publiczne, zabudowa mieszkaniowa jednorodzinna;

3) nakazy:

a) geometria dachu:

- w budynkach mieszkalnych – dwuspadowe lub wielospadowe, o nachyleniu od 25° do 45° z dopuszczeniem dachów płaskich,
- w pozostałych obiektach, w tym w garażach – indywidualne, nieprzekraczające 45°,

- b) lokalizacji na działce budowlanej co najmniej 1 miejsca parkingowego lub garażu na 1 mieszkanie i co najmniej 1 miejsca parkingowego na każde 20 m² powierzchni użytkowej nowego dopuszczonego planem lokalu użytkowego,
 - c) nieprzekraczalna wysokość zabudowy:
 - dla budynków mieszkalnych 5 kondygnacji lecz nie więcej niż 20,0 m,
 - dla pozostałych obiektów budowlanych nie więcej 25,0 m, z dopuszczeniem zwiększenia wysokości ze względów technologicznych maksymalnie do 30 m,
 - d) maksymalny procent terenów zabudowanych – **Pz** – 50%,
 - e) minimalny procent terenów biologicznie czynnych – **Pb** – 30%,
 - f) maksymalny wskaźnik intensywności zabudowy – 2,0,
 - g) minimalny wskaźnik intensywności zabudowy – 0,5,
 - h) minimalna wielkość działki budowlanej 1000,0 m²;
- 4) zakazy :
- a) realizacji na działce garaży lub stanowisk postojowych o powierzchni zabudowy większej niż powierzchnia zabudowy budynkiem lub budynkami mieszkalnymi,
 - b) realizacji samodzielnych budynków z dopuszczonym przeznaczeniem usługowym;

5) dopuszczenia :

- a) adaptacja istniejących poddaszy na lokale mieszkaniowe z zastrzeżeniem przepisów związanych z prawem budowlanym.

§ 16. Ustalenia planu dla terenów o symbolu przeznaczenia podstawowego MWU:

- 1) podstawowe przeznaczenie terenu: zabudowa mieszkaniowa wielorodzinna z usługami, których łączna powierzchnia całkowita nie przekroczy 100% powierzchni całkowitej funkcji mieszkalnych wraz z przynależnym zagospodarowaniem terenu;
- 2) dopuszczone przeznaczenie terenu: usługi, usługi sportu i rekreacji, usługi publiczne, w tym świetlica środowiskowa, zabudowa mieszkaniowa wielorodzinna;

3) nakazy :

a) geometria dachu:

- budynków mieszkalnych i usługowych – dwuspadowe lub wielospadowe, o nachyleniu od 25° do 45° z dopuszczeniem dachów płaskich,
- pozostałych obiektów, w tym w garażach – indywidualne, nieprzekraczające 45°,

- b) lokalizacji na działce budowlanej co najmniej 1 miejsca parkingowego lub garażu na 1 mieszkanie i co najmniej 1 miejsca parkingowego na każde 20 m² powierzchni użytkowej nowego dopuszczonego planem lokalu użytkowego,

c) nieprzekraczalna wysokość zabudowy:

- dla budynków mieszkalnych, mieszkalno - usługowych 5 kondygnacji lecz nie więcej niż 20,0 m,
- dla pozostałych obiektów budowlanych nie więcej 25,0 m, z dopuszczeniem zwiększenia wysokości ze względów technologicznych maksymalnie do 30 m,

d) maksymalny procent terenów zabudowanych – **Pz** – 60%,

e) minimalny procent terenów biologicznie czynnych – **Pb** – 30%,

f) maksymalny wskaźnik intensywności zabudowy – 2,0,

g) minimalny wskaźnik intensywności zabudowy – 0,5,

h) minimalna wielkość działki budowlanej 1000,0 m²;

4) zakazy:

- a) usług określonych w planie symbolem **UT** ,
- b) realizacji na działce garaży lub stanowisk postojowych o powierzchni zabudowy większej niż powierzchnia zabudowy budynkiem lub budynkami mieszkalno - usługowymi;

5) dopuszczenia:

- a) realizacja funkcji usługowej w tym usług publicznych oraz funkcji mieszkaniowej w odrębnych obiektach budowlanych z zastrzeżeniem zagwarantowania w ramach projektu zagospodarowania działki budowlanej właściwej powierzchni oraz wystarczającej rezerwy procentowej parametrów określonych w pkt 3 dla realizacji poszczególnych funkcji,
- b) parkingi i garaże realizujące zapotrzebowanie na miejsca parkingowe w granicach działki budowlanej,
- c) w terenie o symbolu **A20/3MWU**, **A20/7MWU** dopuszcza się na całych działkach budowlanych z infrastrukturą techniczną wprowadzanie usług.

§ 17. Ustalenia planu dla terenów o symbolu przeznaczenia podstawowego **UU**:

- 1) podstawowe przeznaczenie terenów: zabudowa usługowa handlu i usług, taka jak obiekty handlowe, w tym handlu hurtowego, handlu detalicznego, usługi, gastronomia, usługi hotelarskie, usługi publiczne, rzemiosło wraz z przynależnym zagospodarowaniem terenu;

2) nakazy:

- a) geometria dachu:
 - dla obiektów usługowych – indywidualne,
 - dla pozostałych obiektów – jedno-, dwu - lub wielospadowe o nachyleniu do 15°,
- b) nieprzekraczalna wysokość zabudowy – nie więcej niż 18,0 m,
- c) maksymalny procent terenów zabudowanych – **Pz** – 70%,
- d) minimalny procent terenów biologicznie czynnych – **Pb** – 10%,
- e) maksymalny wskaźnik intensywności zabudowy – 3,0,
- f) minimalny wskaźnik intensywności zabudowy – 0,5,
- g) minimalna wielkość działki budowlanej 500,0 m²,
- h) lokalizacja w granicach działki budowlanej co najmniej 1 miejsca parkingowego lub garażu dla każdego rozpoczętych 50,0 m² powierzchni użytkowych z wyłączeniem powierzchni pomocniczych, technicznych i gospodarczych;

3) zakazy:

- a) zabudowy obiektami handlowymi, których powierzchnia sprzedaży przekracza powierzchnię określoną na podstawie ustawy,
- b) przeznaczeń określonych w planie symbolem **UT** , z zastrzeżeniem dopuszczeń,
- c) realizacji na działce garaży lub stanowisk postojowych o powierzchni zabudowy większej niż powierzchnia zabudowy budynkiem lub budynkami usługowymi;

4) dopuszczenia:

- a) parkingi i garaże realizujące zapotrzebowanie na miejsca postojowe w granicach działki budowlanej,
- b) jedno mieszkanie dla właściciela lub dysponenta obiektu na działce budowlanej,
- c) w terenach o symbolu **A2/8UU** , **A4/5aUU** , **A4/5bUU** obiekty z funkcją produkcyjno-usługową,
- d) w terenach o symbolu **A13/5UU** , **A13/6UU** , **A13/8UU** , **B1/12UU** , **B1/13UU** , **F5/1UU** obiekty z funkcją obsługi komunikacyjnej.

§ 18. Ustalenia planu dla terenów o symbolu przeznaczenia podstawowego **UA**:

- 1) podstawowe przeznaczenie terenu: usługi publiczne wraz z przynależnym zagospodarowaniem terenu;
- 2) dopuszczone przeznaczenie terenu: usługi, usługi sportu i rekreacji, usługi zdrowia;

3) nakazy:

a) geometria dachu:

- dla obiektów usługowych – indywidualne,
- dla pozostałych obiektów – dachy płaskie,

b) nieprzekraczalna wysokość zabudowy – nie więcej niż 15,0 m,

c) maksymalny procent terenów zabudowanych – **Pz** – 70%,

d) minimalny procent terenów biologicznie czynnych – **Pb** – 10%,

e) maksymalny wskaźnik intensywności zabudowy – 3,0,

f) minimalny wskaźnik intensywności zabudowy – 0,2,

g) minimalna wielkość działki budowlanej 500,0 m²,

h) lokalizacja w granicach działki budowlanej co najmniej 1 miejsca parkingowego lub garażu dla każdego rozpoczętych 50,0 m² powierzchni użytkowych z wyłączeniem powierzchni pomocniczych, technicznych i gospodarczych;

4) zakazy zagospodarowania i zabudowy tymczasowej oraz usług określonych w planie symbolem **UT** ;

5) dopuszcza się:

a) usługi konferencyjno - szkoleniowe,

b) jedno mieszkanie dla właściciela lub dysponenta obiektu na działce budowlanej.

§ 19. Ustalenia planu dla terenów o symbolu przeznaczenia podstawowego **UI**:

1) podstawowe przeznaczenie terenu: tereny zabudowy usługowej usług specjalnych – zakłady karne wraz z przynależnym zagospodarowaniem terenu;

2) nakazy:

a) geometria dachu: indywidualne,

b) nieprzekraczalna wysokość zabudowy – nie więcej niż 20,0 m,

c) maksymalny procent terenów zabudowanych – **Pz** – 60%,

d) minimalny procent terenów biologicznie czynnych – **Pb** – 30%,

e) maksymalny wskaźnik intensywności zabudowy – 3,0,

f) minimalny wskaźnik intensywności zabudowy – 0,2,

g) minimalna wielkość działki budowlanej 500,0 m²,

h) lokalizacja w granicach działki budowlanej co najmniej 1 miejsca parkingowego lub garażu dla każdego rozpoczętych 50,0 m² powierzchni użytkowych z wyłączeniem powierzchni pomocniczych, technicznych i gospodarczych,

i) trwałe wyizolowanie terenu od sąsiednich terenów o innych przeznaczeniach;

3) zakaz lokalizacji innych budynków niż związanych wyłącznie z obsługą przeznaczenia podstawowego.

§ 20. Ustalenia planu dla terenów o symbolu przeznaczenia podstawowego **UO**:

1) podstawowe przeznaczenie terenów: zabudowa usługowa związana z edukacją, wychowaniem i oświatą taką jak: szkoły podstawowe i ponadpodstawowe, publiczne i niepubliczne, ośrodki kształcenia oraz przedszkola wraz z przynależnym zagospodarowaniem terenu;

2) dopuszczone przeznaczenie terenu: usługi sportu i rekreacji, usługi zdrowia;

3) ustala się nakazy:

a) geometria dachu:

- dla obiektów usługowych – indywidualne,

- dla pozostałych obiektów – dachy płaskie,
- b) nieprzekraczalna wysokość zabudowy – nie więcej niż 15,0 m,
- c) maksymalny procent terenów zabudowanych – **Pz** – 60%,
- d) minimalny procent terenów biologicznie czynnych – **Pb** – 25%,
- e) maksymalny wskaźnik intensywności zabudowy – 3,0,
- f) minimalny wskaźnik intensywności zabudowy – 0,2,
- g) minimalna wielkość działki budowlanej 1500,0 m²,
- h) dla przeznaczenia podstawowego lokalizacja w obszarze terenu inwestycji co najmniej 20 miejsc parkingowych na 1000 m² powierzchni użytkowej;
- 4) ustala się zakaz zagospodarowania i zabudowy tymczasowej;
- 5) dopuszcza się: mieszkania dla właścicieli i dysponentów obiektów.

§ 21. Ustalenia planu dla terenów o symbolu przeznaczenia podstawowego UZ:

- 1) podstawowe przeznaczenie terenów: zabudowa usługowa ochrony i opieki zdrowotnej, taka jak: przychodnie, lecznice, gabinety lekarskie i zabiegowe wraz z przynależnym zagospodarowaniem terenu;
- 2) dopuszczone przeznaczenie terenu: usługi publiczne;
- 3) ustala się nakazy:
 - a) geometria dachu:
 - dla obiektów usługowych – indywidualne,
 - dla pozostałych obiektów – dachy płaskie,
 - b) nieprzekraczalna wysokość zabudowy – nie więcej niż 15,0 m,
 - c) maksymalny procent terenów zabudowanych – **Pz** – 45%,
 - d) minimalny procent terenów biologicznie czynnych – **Pb** – 35%,
 - e) maksymalny wskaźnik intensywności zabudowy – 1,5,
 - f) minimalny wskaźnik intensywności zabudowy – 0,1,
 - g) minimalna wielkość działki budowlanej 1000,0 m²,
 - h) dla przeznaczenia podstawowego lokalizacja w obszarze terenu inwestycji co najmniej 20 miejsc parkingowych na 1000 m² powierzchni użytkowej;
- 4) ustala się zakaz zagospodarowania i zabudowy tymczasowej;
- 5) dopuszcza się:
 - a) mieszkania dla właścicieli i dysponentów obiektów.

§ 22. Ustalenia planu dla terenów o symbolu przeznaczenia podstawowego UD:

- 1) podstawowe przeznaczenie terenów: zabudowa kultu religijnego, taka jak kościoły, kaplice, budynki parafialne, sale katechetyczne wraz z przynależnym zagospodarowaniem terenu;
- 2) nakazy:
 - a) procent terenów zabudowanych – **Pz** – dla terenu **1.UKS** do 50 %, dla terenu **2.UKS** do 20 %,
 - b) procent terenów biologicznie czynnych – **Pb** – 5 %,
 - c) maksymalny wskaźnik intensywności zabudowy – 2,0,
 - d) minimalny wskaźnik intensywności zabudowy – 0,2,
 - e) geometria dachu: łukowe, jedno-, dwu- lub wielospadowe o nachyleniu do 80° ,
 - f) nieprzekraczalna wysokość zabudowy – nie więcej niż 35,0 m,

g) wydzielenia terenu od terenów sąsiednich za pomocą ogrodzeń lub obiektów budowlanych,

h) lokalizacji w granicach działki co najmniej 1 miejsca parkingowego;

3) zakazy:

a) zagospodarowania i zabudowy tymczasowej,

b) przeznaczenia terenu na funkcje cmentarne.

§ 23. Ustalenia planu dla terenów o symbolu przeznaczenia podstawowego UT:

1) podstawowe przeznaczenie terenu: zabudowa usług obsługi komunikacji, w tym stacje paliw, stacje obsługi samochodów, bazy transportowe i usługi transportowe wraz z przynależnym zagospodarowaniem terenu;

2) dopuszczone przeznaczenie terenu: usługi, usługi publiczne;

3) nakazy:

a) geometria dachu: indywidualnie,

b) nieprzekraczalna maksymalna wysokość zabudowy – nie więcej niż 10,0 m,

c) maksymalny procent terenów zabudowanych – **Pz** – 40%,

d) minimalny procent terenów biologicznie czynnych – **Pb** – 20%,

e) maksymalny wskaźnik intensywności zabudowy – 1,0,

f) minimalny wskaźnik intensywności zabudowy – 0,2,

g) lokalizacja w granicach działki budowlanej co najmniej 1 miejsca parkingowego lub garażu, dla każdych rozpoczętych 25,0 m² powierzchni użytkowych, z wyłączeniem powierzchni pomocniczych, technicznych i gospodarczych;

4) zakaz realizacji nowych obiektów bez uprzedniego lub równoczesnego pełnego uzbrojenia terenu w wymaganą infrastrukturę techniczną;

5) dopuszczenia:

a) przeznaczenie działki budowlanej na obiekty produkcyjno - usługowe,

b) parkingi i garaże realizujące zapotrzebowanie na miejsca postojowe w granicach działki budowlanej.

§ 24. Ustalenia planu dla terenów o symbolu przeznaczenia podstawowego UP:

1) podstawowe przeznaczenie terenów: parkingi i garaże wielostanowiskowe naziemne i podziemne wraz z przynależnym zagospodarowaniem terenu;

2) dopuszczone przeznaczenie terenu: usługi;

3) ustala się nakazy:

a) procent terenów zabudowanych – **Pz** – do 30 %,

b) procent terenów biologicznie czynnych – **Pb** – od 15 %,

c) wysokość zabudowy do 10 m,

d) maksymalny wskaźnik intensywności zabudowy – 1,0,

e) minimalny wskaźnik intensywności zabudowy – 0,2,

f) geometria dachu: jedno-, dwu- lub wielospadowe o nachyleniu do 45°;

4) ustala się zakazy:

a) lokalizacja stacji paliw,

b) zagospodarowania i zabudowy tymczasowej, za wyjątkiem dopuszczonej na podstawie §57,

c) budowy boksów garażowych pojedynczych i w zespołach,

d) budowy garaży blaszanych.

§ 25. Ustalenia planu dla terenów o symbolu przeznaczenia podstawowegoUS:

- 1) podstawowe przeznaczenie terenu: tereny usług sportu i rekreacji, w tym boiska, korty, ujeżdżalnie, tory, pola golfowe, strzelnice, hale sportowe, budynki sportowo rekreacyjne, pływalnie wraz z przynależnym zagospodarowaniem terenu;
- 2) nakazy:
 - a) wysokość zabudowy do 12 metrów,
 - b) procent powierzchni biologicznie czynnej – **Pb** – od 30%,
 - c) procent terenów zabudowanych – **Pz** – do 60 %,
 - d) minimalny wskaźnik intensywności zabudowy - 0,01,
 - e) maksymalny wskaźnik intensywności zabudowy 0,3,
 - f) geometria dachu: łukowe, jedno-, dwu- lub wielospadowe o nachyleniu do 80° ,
 - g) dla przeznaczenia podstawowego lokalizacja w granicach działki budowlanej co najmniej 10 miejsc parkingowych na 200 użytkowników oraz 1 miejsca postojowego dla autokaru, z zastrzeżeniem iż nakaz ten winien być zrealizowany bądź w granicach terenu bądź w jego bezpośrednim otoczeniu, to jest w zasięgu dojazdu do 100 m;
- 3) zakazy:
 - a) zagospodarowanie i zabudowa tymczasowa poza obsługującą dla krótkoterminowych wydarzeń;
- 4) dopuszczenia:
 - a) realizacja zaplecza sportowego i gospodarczego dla obiektów sportowych i rekreacyjnych,
 - b) utrzymanie istniejącej zabudowy,
 - c) realizacja obiektów funkcji takich jak gastronomia, administracja, handel detaliczny związany z działalnością przeznaczenia podstawowego, z zastrzeżeniem, iż ich powierzchnia nie przekroczy 20% powierzchni działki budowlanej.

§ 26. Ustalenia planu dla terenów o symbolu przeznaczenia podstawowegoP:

- 1) podstawowe przeznaczenie terenów: tereny produkcji z zabudową przemysłową i techniczną – magazynową (zakłady produkcyjne, przetwórcze, montażowe), spedycja i logistyka wraz z przynależnym zagospodarowaniem terenu;
- 2) dopuszczone przeznaczenie terenu: składy, magazyny, handel hurtowy, usługi;
- 3) nakazy:
 - a) nieprzekraczalna wysokość zabudowy:
 - dla budynków nie więcej niż 15,0 m,
 - dla pozostałych obiektów budowlanych nie więcej niż 20,0 m, z dopuszczeniem zwiększenia wysokości ze względów technologicznych maksymalnie do 100 m,
 - b) procent powierzchni biologicznie czynnej – **Pb** – od 10%,
 - c) procent terenów zabudowanych – **Pz** – do 70 %,
 - d) minimalna intensywność zabudowy 0,1,
 - e) maksymalna intensywność zabudowy 1,0,
 - f) geometria dachu: łukowe, jedno-, dwu- lub wielospadowe o nachyleniu wynikającym z technologii,
 - g) działki wydzielane w wyniku scalenia i podziału nieruchomości winny spełniać wymogi minimalnych szerokości i powierzchni odpowiednio co najmniej 20,0 m i co najmniej 2500,0 m²,
 - h) liczba miejsc parkingowych zgodna z potrzebami wynikającymi z programu funkcjonalno-użytkowego lecz nie mniej niż 4,
 - i) minimalna wielkość działki budowlanej 2000,0 m²;

4) zakazy:

- a) realizacja przedsięwzięć wymagających składowania materiałów sypkich poza przeznaczonymi na nie obiektami,
- b) realizacji budynków, w których prowadzony jest handel detaliczny.

§ 27. Ustalenia planu dla terenów o symbolu przeznaczenia podstawowegoPU:

- 1) podstawowe przeznaczenie terenu: zabudowa produkcji i usług przemysłowych, zabudowa usług magazynowo – składowych samodzielnych lub zintegrowanych z obiektami produkcyjnymi, handel hurtowy, obiekty produkcyjne wraz z przynależnym zagospodarowaniem terenu;
- 2) dopuszczone przeznaczenie terenu: składy, magazyny, handel hurtowy, usługi, w tym usługi komunalne typu schronisko dla zwierząt;

3) nakazy:

- a) działki wydzielane w wyniku scalenia i podziału winny spełniać wymogi minimalnych szerokości frontów działek i powierzchni odpowiednio co najmniej 15,0 m i co najmniej 1000,0 m²,
- b) geometria dachu: łukowe, jedno-, dwu- lub wielospadowe o nachyleniu do 80° – indywidualne,
- c) nieprzekraczalna wysokość zabudowy:
 - dla budynków nie więcej niż 15,0 m,
 - dla pozostałych obiektów budowlanych nie więcej 20,0 m, z dopuszczeniem zwiększenia wysokości ze względów technologicznych maksymalnie do 100 m,
- d) maksymalny procent terenów zabudowanych – **Pz** – 60%,
- e) minimalny procent terenów biologicznie czynnych – **Pb** – 15%,
- f) maksymalny wskaźnik intensywności zabudowy – 1,0,
- g) minimalna intensywność zabudowy 0,1,
- h) lokalizacja w granicach działki budowlanej co najmniej 1 miejsca parkingowego lub garażu dla każdego rozpoczętych 100,0 m² powierzchni użytkowych,
- i) minimalna wielkość działki budowlanej 2000,0 m²;

4) zakazy:

- a) prowadzenia działalności wymagającej składowania materiałów sypkich poza przeznaczonymi na nie obiektami,
- b) realizacji budynków, w których prowadzony jest handel detaliczny,
- c) rozbudowy, przebudowy oraz zmiany sposobu użytkowania obiektów budowlanych, na terenie oznaczonym na rysunku planu symbolem **A3/3PU** ;

5) dopuszcza się:

- a) parkingi i garaże realizujące zapotrzebowanie na miejsca postojowe w granicach działki budowlanej.
- b) stacje uzdatniania wody w terenie oznaczonym symbolem **B3/24PU** .

§ 28. Ustalenia planu dla terenów o symbolu przeznaczenia podstawowegoZP:

- 1) podstawowe przeznaczenie terenu: zieleń urządzona, tereny sportu i rekreacji wraz z przynależnym zagospodarowaniem terenu;
- 2) dopuszczone przeznaczenie: jeden budynek administracyjno-socjalny na każdy teren wyznaczony w planie o parametrach: powierzchnia zabudowy nie więcej niż 100 m², wysokość zabudowy 8,0 m, dach płaski i co najmniej 2 miejsca parkingowe;

3) nakazy:

- a) stosowanie indywidualnych rozwiązań w zakresie nawierzchni, obiektów małej architektury, informacji wizualnej, lokalnych zadaszeń lub przykryć, zieleni urządzonej wysokiej i niskiej, oświetlenia,

- b) nieprzekraczalna wysokość zabudowy – nie więcej niż 8,0 m,
- c) maksymalny procent terenów zabudowanych – **Pz** – 20%,
- d) minimalny procent terenów biologicznie czynnych – **Pb** – 80%,

4) dopuszczenia:

- a) urządzenia wodne,
- b) ścieżki zdrowia, pola gier o naturalnych, trawiastych nawierzchniach,
- c) remontu, przebudowy i nadbudowy istniejących obiektów budowlanych.

§ 29. Ustalenia planu dla terenów o symbolu przeznaczenia podstawowegoZE:

1) podstawowe przeznaczenie terenu: tereny zieleni nieurządzonej wraz z przynależnym zagospodarowaniem terenu;

2) nakazy:

- a) zachowania i utrzymania flory i fauny o charakterze siedlisk naturalnych,
- b) zagospodarowania terenu nieutrudniającego odpływu wód powodziowych,
- c) dla dopuszczanej zabudowy obowiązują następujące parametry:
 - maksymalny procent terenów zabudowanych – **Pz** – 30%,
 - minimalny procent terenów biologicznie czynnych – **Pb** – 40%,
 - maksymalna wysokość zabudowy – 10,0 m,
 - geometria dachu: dwuspadowe lub wielospadowe o nachyleniu od 25° do 45°, z dopuszczeniem dachów płaskich;

3) zakazy:

- a) lokalizacji zabudowy, za wyjątkiem dopuszczanej oraz publicznej infrastruktury telekomunikacyjnej;

4) dopuszczenia:

- a) zachowanie i rozbudowa istniejącej zabudowy w gospodarstwach rolnych,
- b) gospodarstwa rolne,
- c) nową zabudowa jednorodziną rozproszoną, wyłącznie w granicach działek gruntu budowlanego oznaczonych w ewidencji gruntów symbolem — „B”, zurbanizowanych terenów przemysłowych oznaczonych w ewidencji gruntów symbolem — „Ba” oraz zurbanizowanych terenów niezabudowanych, oznaczonych w ewidencji gruntów symbolem — „Bp”, zgodnie ze stanem prawnym z dnia uchwalenia planu, przepisami odrębnymi i pozostałymi ustaleniami planu,
- d) lokalizacja obiektów i budowli związanych z ochroną przeciwpowodziową i gospodarką wodną oraz mostów i kładek,
- e) regulacja przebiegu wód powierzchniowych w sposób nie powodujący utraty ich naturalnego charakteru, wyłącznie w miejscach wynikających z opinii hydrologicznych i wymogów ochrony przeciwpowodziowej,
- f) drogi wewnętrzne,
- g) lokalizacja ogólnodostępnych parkingów dla samochodów osobowych,
- h) w terenie o symbolu **A14/9ZE** obiekty z funkcją usług sportu i rekreacji.
- i) stacje uzdatniania wody w terenie oznaczonym symbolem **B3/25ZE**.

§ 30. Ustalenia planu dla terenów o symbolu przeznaczenia podstawowegoR:

1) podstawowe przeznaczenie terenu: tereny upraw rolniczych, łąki, pastwiska, zielen śródpolna wraz z przynależnym zagospodarowaniem terenu;

2) nakazy :

- a) ochrona istniejącej zieleni śródpolnej,

- b) utrzymanie systemu rowów melioracyjnych,
- c) wkomponowanie nowych dopuszczonych obiektów w otaczający krajobraz;
- 3) zakaz wszelkich przedsięwzięć niezgodnych z przeznaczeniem podstawowym, za wyjątkiem gospodarstw rolnych oraz publicznej infrastruktury telekomunikacyjnej;
- 4) dopuszcza się:
 - a) wprowadzenie zagospodarowania w formie ścieżek pieszych i rowerowych,
 - b) zalesienie i zakrzewienie terenów nieprzydatnych rolniczo, w tym zadrzewienia wzdłuż dróg i ścieżek komunikacyjnych i wód powierzchniowych, zgodnie z wymogami przepisów odrębnych,
 - c) gospodarstwa rolne, z następującymi parametrami dla zabudowy w ramach gospodarstw rolnych:
 - maksymalny procent terenów zabudowanych – **Pz** – 30%,
 - minimalny procent terenów biologicznie czynnych – **Pb** – 40%,
 - maksymalna wysokość zabudowy – 10,0 m,
 - geometria dachu: dwuspadowe lub wielospadowe o nachyleniu od 25° do 45°, z dopuszczeniem dachów płaskich.
 - d) stacje uzdatniania wody w terenie oznaczonym symbolem **B3/21R**.

§ 31. Ustalenia planu dla terenów o symbolu przeznaczenia podstawowego **ZL**:

- 1) podstawowe przeznaczenie terenu: lasy wraz z przynależnym zagospodarowaniem terenu;
- 2) nakazy:
 - a) ochrona i utrzymanie lasów, ze względu na zachowanie różnorodności przyrodniczej, leśnych zasobów genetycznych i walorów krajobrazowych;
- 3) zakaz zabudowy za wyjątkiem dopuszczanej na podstawie przepisów o lasach oraz wymienionej w pkt. 4;
- 4) dopuszczenie tras turystycznych i rowerowych, ścieżek dydaktycznych i miejsc widokowych.

§ 32. Ustalenia planu dla terenów o symbolu przeznaczenia podstawowego **ZLd**:

- 1) podstawowe przeznaczenie terenu: tereny rolne wskazane do zalesienia wraz z przynależnym zagospodarowaniem terenu;
- 2) nakazy:
 - a) ochrona i zakładanie użytków leśnych, z zachowaniem różnorodności przyrodniczej oraz walorów krajobrazowych,
 - b) utrzymanie istniejącego i rozbudowa systemu melioracyjnego;
- 3) zakaz zabudowy, w tym gospodarstw rolnych za wyjątkiem dopuszczeń;
- 4) dopuszczenie tras turystycznych i rowerowych, ścieżek dydaktycznych i miejsc widokowych, dróg wewnętrznych oraz publicznej infrastruktury telekomunikacyjnej.

§ 33. Ustalenia planu dla terenów o symbolu przeznaczenia podstawowego **ZC**:

- 1) podstawowe przeznaczenie terenu: cmentarze wraz z przynależnym zagospodarowaniem terenu;
- 2) nakazy:
 - a) utrzymanie i rozbudowa istniejących cmentarzy w granicach wyznaczonego terenu,
 - b) utrzymanie istniejącej i realizacja nowej zieleni indywidualnie projektowanej,
 - c) obowiązek kompleksowego zagospodarowania terenu cmentarza w postaci: rozwiązań terenowych, nawierzchni, elementów małej architektury, zieleni towarzyszącej;
- 3) zakazy:
 - a) lokalizacja budynków i budowli, za wyjątkiem dopuszczonych,

- b) lokalizacja budynków i budowli związanych z kremacją;
- 4) dopuszcza się zabudowę o wysokości do 2 kondygnacji, powierzchni zabudowy do 200,0 m², dachach kształtowanych indywidualnie, z dopuszczeniem lokalnej dominanty, taką jak kaplice, administracja cmentarza, sanitariaty, pomieszczenia gospodarcze.

§ 34. Ustalenia planu dla terenów o symbolu przeznaczenia podstawowego WS:

- 1) podstawowe przeznaczenie terenu: tereny wód powierzchniowych płynących wraz z przynależnym zagospodarowaniem terenu;
- 2) nakazy :
 - a) utrzymania i ochrony naturalnego ukształtowania terenu,
 - b) zachowania i utrzymania flory i fauny o charakterze siedlisk naturalnych;
- 3) zakaz budowy obiektów i budowli – nie dotyczy budowli związanych z ochroną przeciwpowodziową oraz mostów i kładek;
- 4) dopuszczenia :
 - a) budowa obiektów i budowli związanych z ochroną przeciwpowodziową oraz gospodarką wodną, zgodnie z przepisami związanymi z prawem wodnym,
 - b) regulacja przebiegu wód powierzchniowych w sposób nie powodujący utraty ich naturalnego charakteru, wyłącznie w miejscach wynikających z opinii hydrologicznych i wymogów ochrony przeciwpowodziowej,
 - c) zabezpieczenie i ukształtowanie brzegów na odcinkach terenów zagrożonych zalaniem w sąsiedztwie istniejącej zabudowy mieszkaniowej i usługowej.

§ 35. Ustalenia planu dla terenów o symbolu przeznaczenia podstawowego TI:

- 1) podstawowe przeznaczenie terenu – teren infrastruktury technicznej takiej jak: stacje przesyłowe, transformatorowe, rozdzielnie prądu, ujęcia i zbiorniki, przepompownie, budynki i budowle wodociągów wraz z przynależnym zagospodarowaniem terenu;
- 2) ustala się nakaz: zachowania dostępu – dojazdu dla obsługi technicznej i zagospodarowania;
- 3) ustala się zakaz lokalizacji budynków i budowli innych niż przeznaczenia podstawowego;
- 4) dopuszcza się:
 - a) realizację dojazdów i dojazdów,
 - b) zamianę wolnostojących obiektów stacji transformatorowych na wbudowane w inny obiekt budowlany.

§ 36. Ustalenia planu dla terenów o symbolu przeznaczenia podstawowego OT:

- 1) podstawowe przeznaczenie: wysypisk, składowania i przetwarzania odpadów, wraz z przynależnym zagospodarowaniem terenu.
- 2) zasady zagospodarowania terenów:
- 3) nakazy:
 - a) utrzymanie istniejącego zagospodarowania i sposobów użytkowania terenów,
 - b) zastosowanie izolacji czaszy wysypiska przed przenikaniem wód ociekowych do środowiska gruntowo – wodnego,
 - c) odbiór wód opadowych z terenu i ich oczyszczenie,
 - d) wykonanie zadrzewienia i zazielenienia obwałowań,
 - e) po zakończeniu eksploatacji poszczególnych osadników składowiska odpadów, teren rekultywować i obsadzić zielenią,
 - f) w części technologicznej na terenach nie zajętych pod obiekty niezbędne do funkcjonowania składowiska, urządzenie zieleni niskiej: trawniki, kwietniki i krzewy niskie, na powierzchni nie mniejszej niż 30% terenu, w ogólnym bilansie, zieleń ta wraz z zielenią obwałowań i terenem biologicznie czynnym winna zajmować 50 % terenu całego składowiska,

- g) nieprzekraczalna wysokość zabudowy do 12,0 m z dopuszczeniem zwiększenia wysokości ze względów technologicznych maksymalnie do 100 m,
 - h) składowanie odpadów zgodnie z przyjętą technologią,
 - i) adaptacja, przebudowa i rozbudowa istniejących obiektów i urządzeń zgodnie z przyjętą technologią;
 - b) geometria dachu: łukowe, jedno-, dwu- lub wielospadowe o nachyleniu do 80° – indywidualne,
 - d) maksymalny procent terenów zabudowanych – **Pz** – 95%,
 - e) minimalny procent terenów biologicznie czynnych – **Pb** – 5 %,
 - f) maksymalny wskaźnik intensywności zabudowy – 1,0,
 - g) minimalna intensywność zabudowy 0,01,
 - h) lokalizacja w granicach działki budowlanej co najmniej 1 miejsca parkingowego;
- 4) zakazy lokalizacji innych budynków niż związanych wyłącznie z obsługą przeznaczenia podstawowego;
- 5) dopuszczenia:
- a) możliwość przeznaczenia części terenu na funkcje zieleni,
 - b) przeznaczanie części terenu na zakłady odzysku odpadów, pozyskiwania biomasy,
 - c) lokalizacja przeznaczeń towarzyszących typu produkcyjno-usługowego,
 - d) zakładów utylizacji i przetwarzania odpadów zrealizowanych w oparciu o przepisy odrębne.

§ 37. Ustalenia planu dla terenów o symbolu przeznaczenia podstawowego ON:

- 1) podstawowe przeznaczenie: oczyszczalnia ścieków wraz z przynależnym zagospodarowaniem terenu;
 - 2) dopuszczone przeznaczenie terenu: usługi, w tym usługi komunalne typu schronisko dla zwierząt, obiekty, budowle i urządzenia technologiczne;
- 4) nakazy:
- a) utrzymanie istniejącego sposobu użytkowania terenów,
 - b) zagwarantowanie dostępu – dojazdu, dla obsługi technicznej terenu i zagospodarowania,
 - c) odgrodzenie terenów od terenów przyległych;
 - g) nieprzekraczalna wysokość zabudowy do 12,0 m z dopuszczeniem zwiększenia wysokości ze względów technologicznych maksymalnie do 100 m,
 - i) adaptacja, przebudowa i rozbudowa istniejących obiektów i urządzeń zgodnie z przyjętą technologią;
 - b) geometria dachu: łukowe, jedno-, dwu- lub wielospadowe o nachyleniu do 80° – indywidualne,
 - d) maksymalny procent terenów zabudowanych – **Pz** – 95%,
 - e) minimalny procent terenów biologicznie czynnych – **Pb** – 5 %,
 - f) maksymalny wskaźnik intensywności zabudowy – 1,0,
 - g) minimalna intensywność zabudowy 0,01,
 - h) lokalizacja w granicach działki budowlanej co najmniej 1 miejsca parkingowego;
- 5) zakazy:
- a) zwiększenia zasięgu terenów o przeznaczeniu **ON** poza granice wynikające z zasięgu obecnego wyznaczonego na rysunku planu terenu;
- 6) dopuszczenia: stopniowa rekultywacja terenu z przeznaczeniem go na zieleni.

§ 38. Ustalenia planu dla terenu o symbolu 01KDGP:

- 1) podstawowe przeznaczenie terenu: tereny dróg publicznych klasy głównej przyśpieszonej wraz z przynależnym zagospodarowaniem terenu;

2) nakazy:

- a) zachowania określonych na rysunku planu linii rozgraniczających to jest 50,0 m,
- b) realizacji bezkolizyjnych dwupoziomowych skrzyżowań drogi **01KDGP** z drogami **02KDZ** , **05KDZ** oznaczone symbolami **WD1** , **WD2** ;

3) zakazy: realizacji nowej zabudowy wewnątrz linii rozgraniczających drogi - nie dotyczy obiektów budowlanych dopuszczonych na mocy przepisów o drogach, w tym m.in.: wiat, zadaszeń i kiosków lokalizowanych w miejscach przystanków komunikacji zbiorowej;

4) dopuszczenia :

- a) uzupełniające przeznaczenie lub sposoby zagospodarowania – budowle dopuszczone w trybie przepisów o drogach, zieleń towarzysząca budowlom, w tym zieleń izolacyjna, elementy uzbrojenia i wyposażenia technicznego,
- b) realizacja infrastruktury technicznej związanej z obsługą zagospodarowania terenu,
- c) wykonanie prac remontowych, regulacyjnych i konserwatorskich na wodach powierzchniowych płynących w celu zapewnienia ich ciągłości,
- d) fragmenty terenów położone w liniach rozgraniczających dróg nie wykorzystywane dla przeznaczenia podstawowego można zagospodarować w sposób inny realizując: stacje paliw, stacje obsługi, salony samochodowe, zespoły parkingów i garaży, obiekty infrastruktury technicznej oraz zieleń urządzoną izolacyjną i nieurządzoną, dopuszczenie obowiązuje dopiero po wykonaniu wszystkich elementów związanych z kompleksową realizacją planowanych węzłów i drogi lub po zatwierdzeniu przez inwestora drogi jej ostatecznych rozwiązań technicznych.

§ 39. Ustalenia planu dla terenów o symbolu przeznaczenia podstawowego **KDG, KDZ, KDL, KDD**:

- 1) podstawowe przeznaczenie terenu: odpowiednio tereny dróg publicznych klasy głównej, tereny dróg publicznych klasy zbiorczej, tereny dróg publicznych klasy lokalnej, tereny dróg publicznych klasy dojazdowej wraz z przynależnym zagospodarowaniem terenu;
- 2) dla poszczególnych klas dróg na rysunku planu określono liniami rozgraniczającymi szerokości dróg od 10,0 do 150,0 m, przy czym określone szerokości gwarantują utrzymanie na całej szerokości drogi parametrów, które wynikają z przepisów o drogach, a określone zostały dla poszczególnych klas to jest:
 - a) dla dróg klasy głównej **KDG** 25,0 m,
 - b) dla dróg klasy zbiorczej **KDZ** 20,0 m,
 - c) dla dróg klasy lokalnej **KDL** 12,0 m,
 - d) dla dróg klasy dojazdowej **KDD** 10,0 m;

3) zakazy :

- a) realizacji nowej zabudowy wewnątrz linii rozgraniczających drogi - nie dotyczy obiektów budowlanych dopuszczonych na mocy przepisów o drogach, w tym m.in.: wiat, zadaszeń i kiosków lokalizowanych w miejscach przystanków komunikacji zbiorowej;

4) dopuszczenia :

- a) uzupełniające przeznaczenie lub sposoby zagospodarowania – budowle dopuszczone w trybie przepisów o drogach, zieleń towarzysząca budowlom, w tym zieleń izolacyjna, elementy uzbrojenia i wyposażenia technicznego,
- b) realizacja infrastruktury technicznej związanej z obsługą zagospodarowania terenu,
- c) miejsca parkingowe wzdłuż dróg klasy **KDD** , **KDZ** ,
- d) lokalizacji podziemnego parkingu i innych podziemnych pomieszczeń użytkowych lub technicznych,
- e) wykonanie prac remontowych, regulacyjnych i konserwatorskich na wodach powierzchniowych płynących w celu zapewnienia ich ciągłości.

§ 40. Ustalenia planu dla terenów o symbolu przeznaczenia podstawowego **KDP**:

- 1) podstawowe przeznaczenie terenów: tereny dróg publicznych pieszych - przejście piesze wraz z przynależnym zagospodarowaniem terenu;
- 2) ustala się nakazy: stosowania indywidualnych rozwiązań w zakresie: nawierzchni, obiektów małej architektury, informacji wizualnej, lokalnych zadaszeń lub przykryć, zieleni urządzonej, oświetlenia;

Rozdział 8.

Granice i sposoby zagospodarowania terenów lub obiektów podlegających ochronie, ustalonych na podstawie odrębnych przepisów

§ 41. 1. Na terenach objętych planem występują obszary szczególnego zagrożenia powodzią, wyznaczone na rysunku planu. W ich zasięgu obowiązują nakazy, zakazy, dopuszczenia i ograniczenia wynikające z przepisów związanych z prawem wodnym.

2. W ramach części terenów objętych planem występują obszary ochrony wałów przeciwpowodziowych. Obszar ochrony wałów przeciwpowodziowych obejmuje wały oraz pas o szerokości 50 m od stopy wałów przeciwpowodziowych. W zasięgu obszarów ochrony wałów przeciwpowodziowych obowiązują nakazy, zakazy, dopuszczenia i ograniczenia wynikające z przepisów związanych z prawem wodnym.

3. Na obszarze objętym planem wyznacza się:

- 1) obszar **ZZ-1** narażony na niebezpieczeństwo powodzi obejmującą obszar wyznaczone na podstawie wezbrania powodziowego Q1% dla terenów nieobwałowanych w zlewni Przemszy;

2) w zasięgu strefy:

- a) nakazuje się zachowanie istniejącego zagospodarowania wraz z ochroną terenów zieleni i wartości krajobrazowych,
- b) nakazuje się utrzymanie i utrwalanie zieleni nieurządzonej w szczególności łąk i łąk,
- c) nakazuje się utrzymanie lub zwiększenie przepustowości wszystkich naturalnych wód powierzchniowych oraz obszarów ich naturalnych spływów,
- d) nakazuje się uwzględnienie wszystkich przepisów odrębnych w zakresie ochrony przed powodzią,
- e) zakazuje się budowy nowych budynków.

4. Ustala się zgodnie z obowiązującymi przepisami związanymi z cmentarzami :

- 1) iż w zasięgu pięćdziesięciu metrów, oznaczonych na rysunku planu **SOC1**, od terenów oznaczonych symbolem **ZC** zakazuje się realizacji zabudowy mieszkaniowej oraz zakładów produkujących artykuły żywności, zakładów żywienia zbiorowego, zakładów przechowujących artykuły żywności;
- 2) iż w zasięgu stu pięćdziesięciu metrów, oznaczonych na rysunku planu **SOC2**, od terenów oznaczonych symbolem **ZC** nakazuje się podłączenie wszystkich budynków do sieci wodociągowej.

5. Na obszarze objętym planem wyznacza się:

- 1) strefę **SE** występowania płytkich wyrobisk;
- 2) w zasięgu strefy mogą wystąpić niekorzystne warunki górnicze i niedogodne warunki posadowienia stwarzając potencjalne zagrożenie dla istniejących i nowych obiektów i budowli stąd ustala się skomplikowane warunki gruntowe w rozumieniu przepisów związanych z prawem budowlanym.

6. Na obszarze objętym planem wyznacza się:

- 1) teren górniczy Zakładu Górniczego „Piekary” - **TG** ;
- 2) w zasięgu terenu górniczego mogą wystąpić niekorzystne warunki górnicze i niedogodne warunki posadowienia, stwarzając potencjalne zagrożenie dla istniejących i nowych obiektów i budowli.

7. Na obszarze objętym planem wyznacza się:

- 1) obszar udokumentowanego złoża:
 - a) wapieni i margli triasowych - złoża „Kamyce” – **SZ** ,
 - b) węgla kamiennego – złoża „Brzeziny”.

8. Na obszarze objętym planem wyznacza się:

- 1) strefę ochronny pośredniej zewnętrznej ujęcia wody podziemnej ze studni „Przełajka” - UW ;
- 2) w zasięgu strefy w okresie obowiązywania obowiązują nakazy, zakazy i dopuszczenia wynikające z decyzji Wojewody Katowickiego nr OS-I-7211/221/97 z 15.12.1997 r, a ponadto zakazuje się:
 - a) lokowania przemysłowych zakładów chemicznych,
 - b) stosowania chemicznych środków chwasto i owadobójczych,
 - c) intensywnego nawożenia gleby,
 - d) budowania nowych stacji benzynowych,
 - e) składowania odpadów przemysłowych,
 - f) wykonywania głębokich wierceń geologicznych.

9. Na obszarze objętym planem w obrębie dawnych terenów górniczych, związanych ze zlikwidowanymi kopalniami, ustala się obowiązek prowadzenia działalności inwestycyjnej z uwzględnieniem informacji o czynnikach geologiczno-górniczych, dotyczących skutków eksploatacji górniczej, uzyskiwanych od właściwych organów nadzoru górniczego lub bezpośrednio od przedsiębiorcy górniczego.

10. Na terenach objętych planem nie występują obszary zagrożone osuwaniem się mas ziemnych.

11. Na terenach objętych planem nie występują tereny zamknięte.

Rozdział 9.

Szczegółowe zasady i warunki scalania i podziału nieruchomości

§ 42. 1. W granicach wszystkich terenów wydzieleń nowych działek w tym łączów, scaleń i podziałów, należy dokonywać zgodnie z obowiązującymi przepisami z zakresu gospodarki nieruchomościami i zasadami wymienionymi w ustaleniach planu dla poszczególnych terenów.

2. Dla terenów wyznaczonych w planie, dla których nie wskazano minimalnych szerokości frontów działek oraz minimalnych powierzchni wydzielania nowych działek, nowo wydzielane działki w wyniku scalenia i podziału nieruchomości winny spełniać wymogi minimalnych szerokości frontów działek i powierzchni odpowiednio co najmniej 10 m i co najmniej 400 m² oraz gwarantować właściwą obsługę przeznaczenia podstawowego i dopuszczonego.

3. Przy nowych scaleniach i podziałach nieruchomości granice nowych działek winny być wyznaczane pod kątem prostym w stosunku do granicy przyległej do drogi publicznej z dopuszczeniem odstępstwa plus minus 10°. Dopuszcza się wyjątek od powyższego warunku w przypadku, gdy wzdłuż drogi publicznej istniejące podziały działek usytuowane są pod innym kątem niż 90°. W takim przypadku ustala się zasadę tyczenia przedmiotowych granic równoległe do istniejących podziałów własnościowych.

4. W zależności od potrzeb w granicach terenów należy wydzielić drogi wewnętrzne o szerokości minimum 6,0 m gwarantujące bezpośredni dojazd do poszczególnych działek budowlanych oraz dostęp do drogi publicznej.

5. W obszarze działki budowlanej nie jest wymagane scalenie lub łączenie występujących w jej granicach działek, a w stosunku do granic wewnętrznych nie muszą być zachowane odległości od istniejącej i planowanej zabudowy wynikające z obowiązujących przepisów związanych z prawem budowlanym.

6. Dopuszcza się, niezależnie od ustaleń szczegółowych dla poszczególnych terenów, wydzielanie niezależnych działek dla sieci, przyłączy, obiektów i urządzeń związanych z uzbrojeniem terenu i infrastrukturą techniczną oraz dróg, w tym dróg wewnętrznych, jeżeli nie będą naruszone pozostałe ustalenia planu.

7. Na terenach objętych planem nie występują wskazane w studium obszary wymagające obligatoryjnie przeprowadzenia scaleń i podziału nieruchomości.

Rozdział 10.

Szczegółne warunki zagospodarowania terenów oraz ograniczenia w ich użytkowaniu, w tym zakaz zabudowy

§ 43. 1. W granicach ustalonych w planie stref występują lokalne ograniczenia w realizacji ustalonych planem przeznaczeń, w szczególności w strefach ograniczeń w użytkowaniu oznaczonych na rysunku planu **SK-1** , **SK-2** .

2. Ograniczenia te uwzględniono w planie w indywidualnie ustalonych dla poszczególnych przeznaczeń, stref i terenów parametrach tj.: nieprzekraczalnych liniach zabudowy, procencie terenów zabudowanych, procencie terenów biologicznie czynnych, wysokości zabudowy.

Rozdział 11.

Zasady modernizacji, rozbudowy i budowy systemów komunikacji i systemu parkowania

§ 44. 1. Plan określa system komunikacji wyznaczając:

- 1) tereny dróg układu podstawowego – oznaczone symbolami na rysunku planu **01KDGP, 02KDZ, 04KDZ, 05KDZ, 06KDZ, 07KDZ** ;
- 2) tereny dróg układu uzupełniającego:
 - a) tereny drogowe położone w granicach jednostki przestrzennej A: **A01/KDD, A02/KDD, A03/KDD, A04/KDD, A05/KDD, A06/KDD, A07/KDD, A09/KDD, A09/KDD, A10/KDD, A11/KDD, A12/KDL, A13/KDD, A14/KDD, A15/KDD, A16/KDD, A17/KDD, A18/KDD, A19/KDD, A20/KDD, A21/KDD,**
 - b) tereny drogowe położone w granicach jednostki przestrzennej B: **B01/KDZ, B02/KDD, B03/KDZ,**
 - c) tereny drogowe położone w granicach jednostki przestrzennej C: **C01/KDD,**
 - d) tereny drogowe położone w granicach jednostki przestrzennej D: **D01/KDL,**
 - e) tereny drogowe położone w granicach jednostki przestrzennej E: **E01/KDD, E02/KDD,**
 - f) tereny drogowe położone w granicach jednostki przestrzennej F: **F01/KDZ, F02/KDZ, F03/KDL, F04/KDL, F05/KDL,**
 - g) tereny drogowe położone w granicach jednostki przestrzennej G: **G01/KDL** ;
- 3) tereny dróg układu obsługowego, do którego należą wszystkie nie wymienione w punkcie 1 i 2 drogi publiczne.

2. Wskazany w ust.1 system komunikacji stanowi powiązanie obszaru planu z zewnętrznym układem komunikacyjnym.

§ 45. Plan wyznacza tereny dróg publicznych –KDGP,KDG,KDZ,KDL,KDD; podstawowe przeznaczenie – tereny dróg publicznych takie jak odpowiednio drogi klasy głównej przyspieszonej, głównej, zbiorczej, lokalnej, dojazdowej w tym zagospodarowanie i budowlę im przynależne. Ustalenia planu dla terenów o symbolachKDGP,KDZ,KDL,KDDokreślono w §39, dla terenów o symboluKDGPokreślono w §38.

§ 46. Dla wszystkich terenów dróg publicznych niezależnie od ich klasy technicznej, ustala się:

- 1) nakazy:
 - a) należy pozostawić i ochronić, położone w liniach rozgraniczających drogi obiekty kultury materialnej: takie jak kapliczki i krzyże przydrożne,
 - b) w odniesieniu do istniejącej położonej w liniach rozgraniczających dróg zabudowy lub obiektów budowlanych mają zastosowanie obowiązujące przepisy związane z drogami, w tym wynikające z nich dopuszczenie pozostawienia bez zmian istniejącej zabudowy, ogrodzeń i tym podobnych elementów zagospodarowania,
 - c) należy chronić istniejące w pasach drogowych szpalery i aleje drzew jako charakterystyczne elementy krajobrazu kulturowego;
- 2) zakazy:
 - a) nowa, rozbudowywana lub odbudowywana zabudowa wewnątrz linii rozgraniczających drogi, zakaz nie dotyczy obiektów budowlanych dopuszczonych na mocy przepisów odrębnych, w tym wiat, zadaszeń i kiosków lokalizowanych w miejscach przystanków komunikacji zbiorowej;
- 3) dopuszczenia:budowlę dopuszczone w trybie obowiązujących przepisów związanych z drogami, zieleni towarzysząca, w tym zieleni izolacyjna, elementy uzbrojenia i wyposażenia technicznego, reklamy i informacja wizualna, mała architektura.

§ 47. 1. Zapotrzebowanie parkingowe dopuszcza się realizować w granicach poszczególnych terenów w oparciu o parkingi i garaże z zastrzeżeniem ustaleń szczegółowych określonych dla każdego terenu w Rozdziale 7.

2. Dla terenów i działek, w zależności od ich przeznaczenia, plan ustala następujące zasady bilansowania potrzeb parkingowych w przypadku realizacji budynków:

- 1) dla działek zabudowanych w dniu wejścia w życie planu, potrzeby parkingowe winny być bilansowane w ich granicach, z dopuszczeniem możliwości parkowania w granicach terenów położonych w normatywnych liniach rozgraniczających dróg oraz parkingów ogólnodostępnych,
- 2) dla działek zabudowanych w dniu wejścia w życie planu, na których planowana jest rozbudowa w rzucie istniejących obiektów, potrzeby parkingowe winny być bilansowane w ich granicach, z dopuszczeniem możliwości parkowania w granicach terenów położonych w normatywnych liniach rozgraniczających dróg oraz parkingów ogólnodostępnych;
- 3) na działkach niezabudowanych w dniu wejścia w życie planu lub działkach, które staną się niezabudowane w wyniku wyburzenia obiektów istniejących, od dnia wejścia w życie planu obowiązuje pełne bilansowanie się potrzeb parkingowych bezpośrednio wewnątrz granic poszczególnych działek budowlanych.
- 4) dla działek zabudowanych w dniu wejścia w życie planu w przypadku budowy nowych samodzielnych budynków na działkach już zabudowanych obowiązuje pełne bilansowanie się potrzeb parkingowych bezpośrednio wewnątrz granic poszczególnych działek budowlanych.

3. Ustala się zakaz lokalizacji nowych indywidualnych i wielostanowiskowych garaży w odległości mniejszej niż 5,0 m od linii rozgraniczających teren od strony dróg publicznych, za wyjątkiem dróg dojazdowych **KDD** oraz garaży wbudowanych w budynki o innym przeznaczeniu. Zakaz nie dotyczy garaży wielopoziomowych nadziemnych i podziemnych oraz garaży istniejących lub posiadających ostateczne decyzje w dniu wejścia w życie planu.

Rozdział 12.

Zasady modernizacji, rozbudowy i budowy systemów infrastruktury technicznej i gospodarowania odpadami

§ 48. 1. Dla wszystkich rodzajów infrastruktury technicznej obowiązują następujące ustalenia ogólne:

- 1) ustala się utrzymanie istniejących i realizację nowych elementów infrastruktury technicznej w liniach rozgraniczających dróg o symbolach **KDGP**, **KDG**, **KDZ**, **KDL**, **KDD** oraz drogach wewnętrznych z uwzględnieniem warunków zarządcy drogi;
- 2) dopuszcza się ich utrzymanie i realizację poza terenami o których mowa w pkt 1 pod warunkiem, iż planowane trasy lub lokalizacje nie kolidują z pozostałymi ustaleniami planu;
- 3) wzdłuż istniejących i projektowanych tras sieci należy zachować strefy ochronne, strefy obsługi technicznej o szerokości uzależnionej od ich rodzaju, strefy kontrolowane na których nie należy sytuować budynków, dokonywać nasadzeń drzew i krzewów oraz nie należy lokalizować elementów małej architektury trwale związanych z gruntem; szerokość pasa roboczego będzie ustalana indywidualnie przez właściwego dysponenta sieci;
- 4) w przypadkach kolizji nowej zabudowy z sieciami infrastruktury ich przebudowę dopuszcza się na warunkach określonych przez właściwego dysponenta sieci;
- 5) przebudowy i modernizacje systemów infrastruktury technicznej należy realizować wyprzedzająco lub równoległe z docelowym programem zagospodarowania obszaru przestrzeni publicznej;
- 6) przebiegi sieci i lokalizacja nowych budowli, które nie posiadają swojego jednoznacznego graficznego oznaczenia w rysunku planu, a są określone lub wynikają z tekstu uchwały, są zgodne z planem i mogą być realizowane na bieżąco zgodnie z potrzebami wnioskodawców oraz możliwościami poszczególnych dysponentów i użytkowników mediów, przy zachowaniu pozostałych ustaleń planu;
- 7) wszelkie oznaczone na rysunku planu istniejące i planowane przebiegi sieci mają charakter orientacyjny i odnoszą się wyłącznie do podstawowych systemów zasilania i obsługi.

2. Sieci infrastruktury technicznej należy powiązać z układem zewnętrznym poprzez istniejące odcinki infrastruktury, z dopuszczeniem powiązań nowymi odcinkami ze względów technicznych lub topograficznych.

§ 49. Ustalenia planu dla modernizacji, rozbudowy i budowy sieci elektroenergetycznych są następujące:

- 1) w obszarze planu należy zagwarantować pełne pokrycie zapotrzebowania na energię elektryczną z istniejącej i rozbudowywanej sieci elektroenergetycznych;
- 2) możliwość lokalizacji nowych stacji transformatorowych w formie obiektów wolnostojących lub wydzielonych pomieszczeń zlokalizowanych w obiektach o innych przeznaczeniach;
- 3) sukcesywna rozbudowa i remonty systemu elektroenergetycznego średnich i niskich napięć, w dostosowaniu do potrzeb przyszłych odbiorców, w tym oświetlenia dróg;
- 4) sukcesywna rozbudowa linii kablowych, z jednoczesnym dopuszczeniem utrzymania i rozbudowy napowietrznych linii elektroenergetycznych.

§ 50. Ustalenia planu dla modernizacji, rozbudowy i budowy sieci wodociągowej są następujące:

- 1) w obszarze planu należy zagwarantować pełne pokrycie zapotrzebowania na wodę z istniejącej i rozbudowywanej miejskiej sieci i urządzeń wodociągowych;
- 2) obowiązuje zagwarantowanie zaopatrzenia w wodę do celów przeciwpożarowych poprzez: sieć hydrantów zewnętrznych naziemnych, punkty czerpania wody, studnie i zbiorniki wody, w ilości zapewniającej skuteczne podjęcie działań ratunkowo-gaśniczych.

§ 51. Ustalenia planu dla modernizacji, rozbudowy i budowy sieci kanalizacyjnej są następujące:

- 1) w obszarze planu należy zagwarantować:
 - a) odprowadzenie ścieków do istniejącego i rozbudowywanego systemu sieci i urządzeń kanalizacyjnych, odpowiednio sanitarnej, deszczowej,
 - b) realizować dla nowych lub przebudowywanych istniejących obiektów i budowli uzbrojenie terenu w zakresie gospodarki wodno – ściekowej, gwarantujące ochronę wód podziemnych;
- 2) obowiązuje zakaz wprowadzania nieoczyszczonych ścieków do gruntu i do wód;
- 3) obowiązuje zakaz budowy nowych indywidualnych oczyszczalni ścieków oraz zbiorników bezodpływowych z zastrzeżeniem, iż w przypadku braku możliwości technicznych lub ekonomicznych wykonania przyłącza kanalizacyjnego dopuszcza się wymienione powyżej obiekty;
- 4) nakaz odprowadzania ścieków opadowych i roztopowych z ulic publicznych, a także z parkingów, placów manewrowych i magazynowo-składowych do kanalizacji deszczowej, z dopuszczeniem rozwiązań spełniających wymogi przepisów ochrony środowiska.

§ 52. Ustalenia planu dla modernizacji, rozbudowy i budowy sieci ciepłowniczych są następujące:

- 1) w obszarze planu zaopatrzenie obiektów w ciepło zapewnić należy z istniejącej sieci ciepłowniczej;
- 2) dopuszcza się indywidualne ekologiczne systemy grzewcze wykorzystujące m.in. energię elektryczną, olej, gaz, energię słoneczną, geotermię;
- 3) obowiązuje zakaz stosowania lokalnych systemów ogrzewania o sprawności energetycznej poniżej 80%.

§ 53. Ustalenia planu dla modernizacji, rozbudowy i budowy sieci gazowniczych są następujące:

- 1) w obszarze planu należy zagwarantować pokrycie zapotrzebowania na gaz z istniejącej i rozbudowywanej sieci i urządzeń gazowniczych;
- 2) obowiązuje nakaz zachowania dla urządzeń gazowniczych kontrolowanych stref, nie wyznaczanych graficznie na rysunku planu;
- 3) dopuszczenie lokalizacji naziemnych instalacji zbiornikowych na gaz płynny, w miejscach niewidocznych z podstawowego i uzupełniającego układu drogowego, przysłoniętych budynkami, budowlami, zielenią izolacyjną, w odległości powyżej 10 m od linii rozgraniczających tych dróg.

§ 54. Ustalenia planu dla modernizacji, rozbudowy i budowy sieci telekomunikacyjnych są następujące:

- 1) w obszarze planu należy zagwarantować dostęp do istniejącej i rozbudowanej sieci i urządzeń teletechnicznych i telekomunikacyjnych;
- 2) dopuszcza się zgodnie z ustaleniami planu lokalizację nowej inwestycji celu publicznego z zakresu łączności;

- 3) dopuszcza się utrzymanie istniejących i lokalizację nowych stacji bazowych telefonii komórkowych na działkach i obiektach z zachowaniem obowiązujących przepisów;
- 4) obowiązuje zachowanie wszystkich wymogów lokalizacyjnych i formalno – prawnych związanych z ich realizacją.

§ 55. Ustalenie planu dla modernizacji, rozbudowy i budowy sieci innych, takich jak telewizja kablowa, alarmowa, internetowa: w obszarze planu utrzymuje się istniejące i dopuszcza nowe sieci, realizowane zgodnie z obowiązującymi normami.

§ 56. Ustalenia planu w zakresie gospodarki odpadami są następujące: dla całego obszaru objętego planem obowiązują lokalne zasady gospodarki odpadami oraz przepisy związane z odpadami.

Rozdział 13.

Sposób i termin tymczasowego zagospodarowania, urządzania i użytkowania terenów

§ 57. W obszarze objętym planem zakazuje się tymczasowego zagospodarowania terenów oraz lokalizacji obiektów tymczasowych, z dopuszczeniem przy uwzględnieniu pozostałych ustaleń planu:

- 1) tymczasowego zagospodarowania placu budowy;
- 2) obiektów tymczasowych, takich jak: namioty, wiaty handlowo-usługowe, wiaty gastronomiczne i kioski, związanych z krótkoterminowymi wydarzeniami;
- 3) wiat oraz obiektów stróżówek na parkingach strzeżonych.

Rozdział 14.

Określenie stawek procentowych, na podstawie których ustala się opłatę, o której mowa w art. 36 ust. 4 ustawy o planowaniu i zagospodarowaniu przestrzennym

§ 58. Ustala się, określoną w stosunku procentowym stawkę od wzrostu wartości nieruchomości w związku z uchwaleniem planu dla wszystkich nieruchomości lub ich części w wysokości: 20%.

Rozdział 15.

Ustalenia końcowe

§ 59. Wykonanie uchwały powierza się Burmistrzowi Miasta Wojkowice.

§ 60. Uchwała podlega publikacji na stronie internetowej gminy.

§ 61. Uchwała wchodzi w życie po upływie 14 dni od dnia ogłoszenia w Dzienniku Urzędowym Województwa Śląskiego.

Przewodniczący Rady Miasta

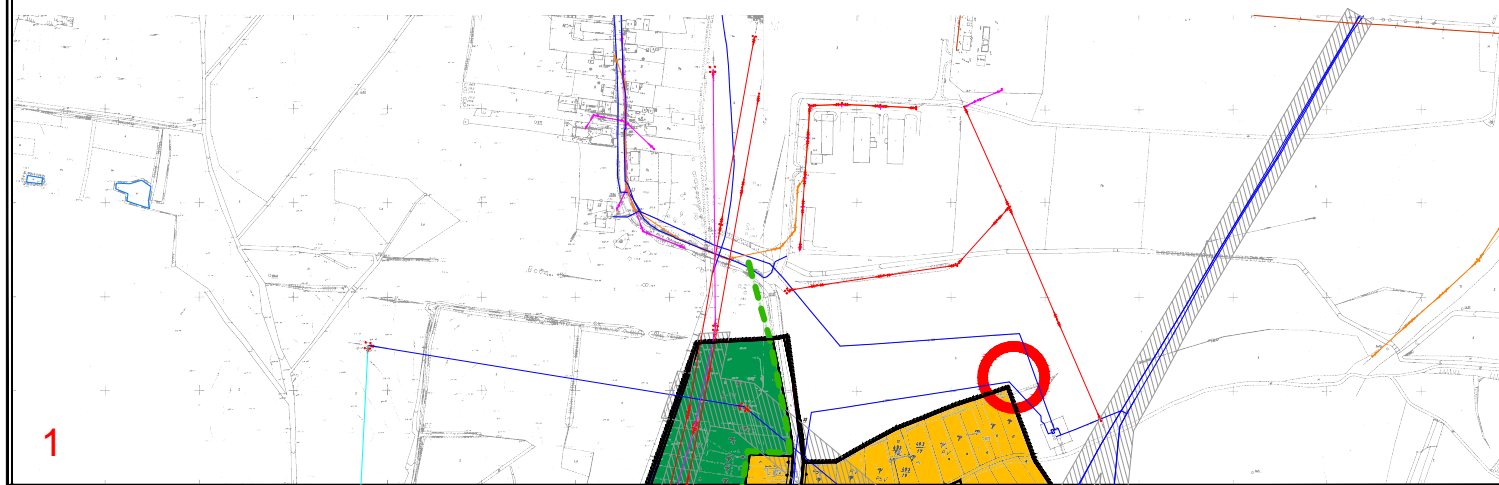
mgr Jerzy Podleżyński



ZALĄCZNIK NR 1
DO UCHWAŁY NR XXXVI/313/2013
RADY MIEJSKIEJ W WOJKOWICACH
Z DNIA 26 LUTEGO 2013R.
RYSUNEK PLANU

		1			
	2	3	4	5	
6	7	8	9	10	11
	12	13	14		
		16	17	18	

nr 1A - schemat map na potrzeby doocowania planu planu



RYSUNEK PLANU OPRACOWANO NA
MAPACH ZASADNICZYCH W SKALIE 1:1000, MAPACH EWIDENCYJNYCH
PODWOJNYCH SKALOWANIE 1:2000
Przebieganie granic planu 1277/01/02

RYSUNEK PLANU - arkusz 1	
Opis	Wartość
1. Nazwa planu	
2. Data opracowania	
3. Skala	1:2000
4. Autor	
5. Wzrost	
6. Waga	
7. Ciężar	
8. Ciężar	
9. Ciężar	
10. Ciężar	
11. Ciężar	
12. Ciężar	
13. Ciężar	
14. Ciężar	
15. Ciężar	
16. Ciężar	
17. Ciężar	
18. Ciężar	
19. Ciężar	
20. Ciężar	

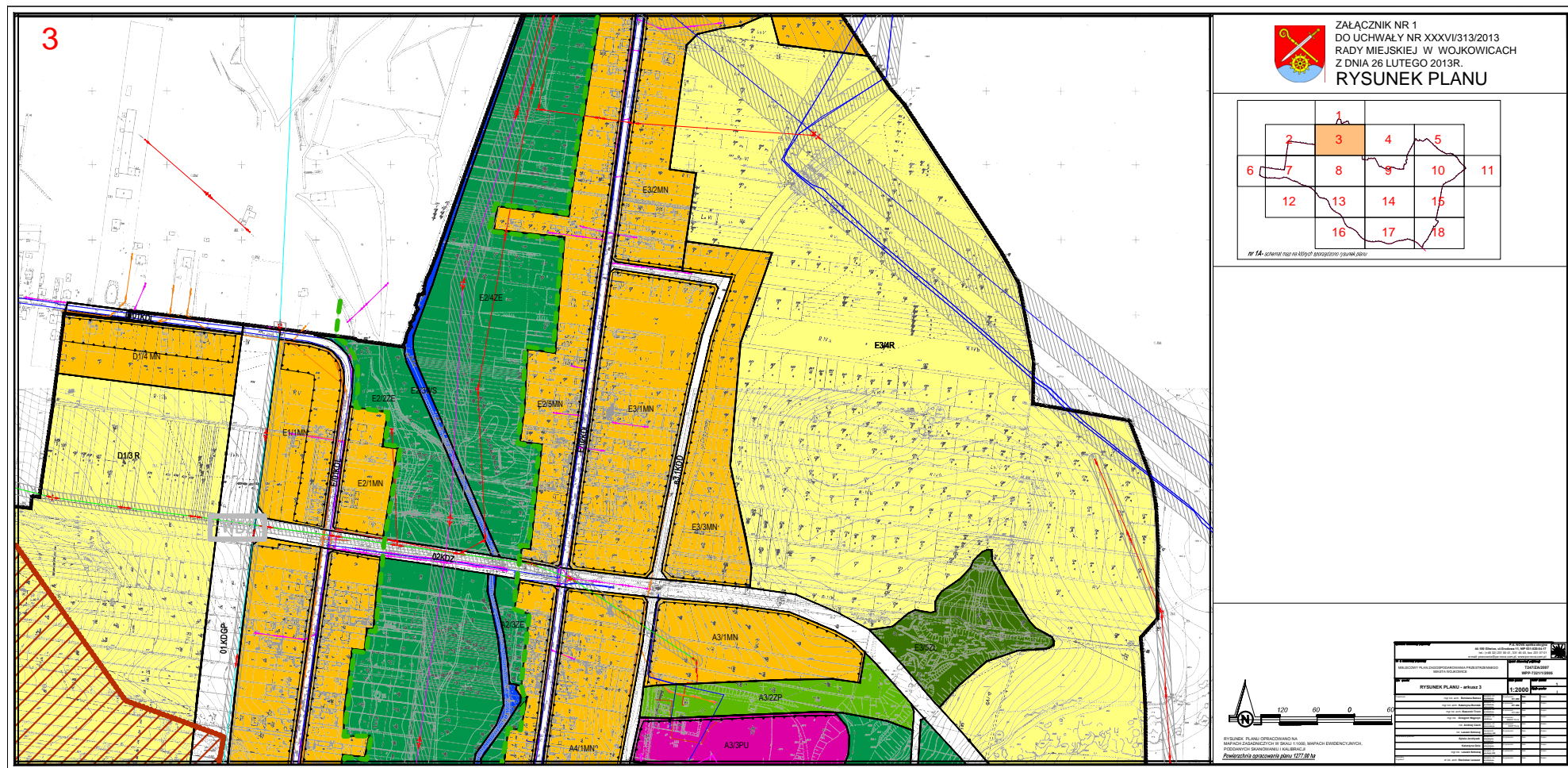
2

A topographic map of a coastal area, likely a bay or inlet, showing contour lines and various land parcels. A prominent red line runs diagonally across the map, starting from the left edge and ending near the top right. Two distinct colored zones are highlighted: a green zone with vertical yellow stripes on the left, and a yellow zone with diagonal orange stripes on the right. The green zone is labeled 'D11 Z' and the yellow zone is labeled 'D12 R'. The map also shows a coastline with a break in the line, indicated by two short red segments. A small red line segment is visible near the top right corner.




nr 14- schemat map na křivce uzavřeného rovinu dle:

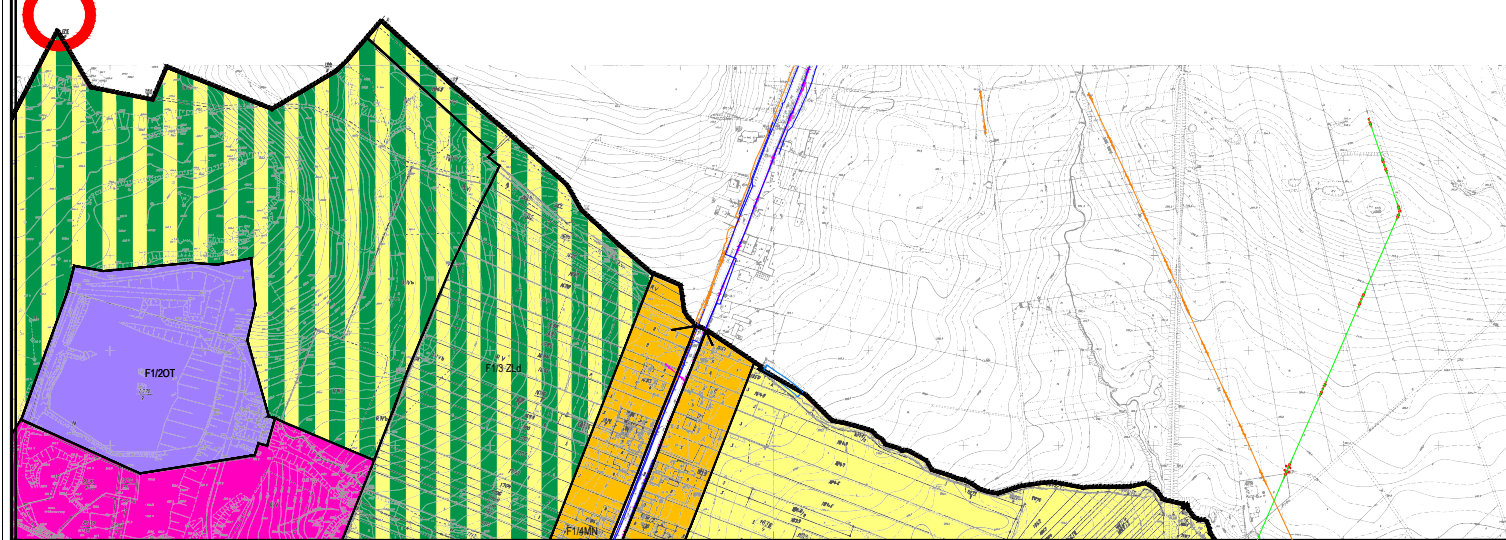
[illegible]



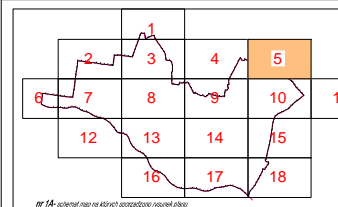
4

The image shows a topographic map of a mountainous region. The map features contour lines indicating elevation, with labels such as 100, 150, 200, 250, 300, 350, 400, 450, 500, 550, 600, 650, 700, 750, 800, 850, 900, 950, 1000, 1050, 1100, 1150, 1200, 1250, 1300, 1350, 1400, 1450, 1500, 1550, 1600, 1650, 1700, 1750, 1800, 1850, 1900, 1950, 2000, 2050, 2100, 2150, 2200, 2250, 2300, 2350, 2400, 2450, 2500, 2550, 2600, 2650, 2700, 2750, 2800, 2850, 2900, 2950, 3000, 3050, 3100, 3150, 3200, 3250, 3300, 3350, 3400, 3450, 3500, 3550, 3600, 3650, 3700, 3750, 3800, 3850, 3900, 3950, 4000, 4050, 4100, 4150, 4200, 4250, 4300, 4350, 4400, 4450, 4500, 4550, 4600, 4650, 4700, 4750, 4800, 4850, 4900, 4950, 5000, 5050, 5100, 5150, 5200, 5250, 5300, 5350, 5400, 5450, 5500, 5550, 5600, 5650, 5700, 5750, 5800, 5850, 5900, 5950, 6000, 6050, 6100, 6150, 6200, 6250, 6300, 6350, 6400, 6450, 6500, 6550, 6600, 6650, 6700, 6750, 6800, 6850, 6900, 6950, 7000, 7050, 7100, 7150, 7200, 7250, 7300, 7350, 7400, 7450, 7500, 7550, 7600, 7650, 7700, 7750, 7800, 7850, 7900, 7950, 8000, 8050, 8100, 8150, 8200, 8250, 8300, 8350, 8400, 8450, 8500, 8550, 8600, 8650, 8700, 8750, 8800, 8850, 8900, 8950, 9000, 9050, 9100, 9150, 9200, 9250, 9300, 9350, 9400, 9450, 9500, 9550, 9600, 9650, 9700, 9750, 9800, 9850, 9900, 9950, 10000. A river flows through the lower left portion of the map. Several colored lines and shapes are overlaid on the map: a purple square highlights a specific area, and a green and yellow striped area is visible on the right. The map is framed by a black border.

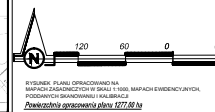


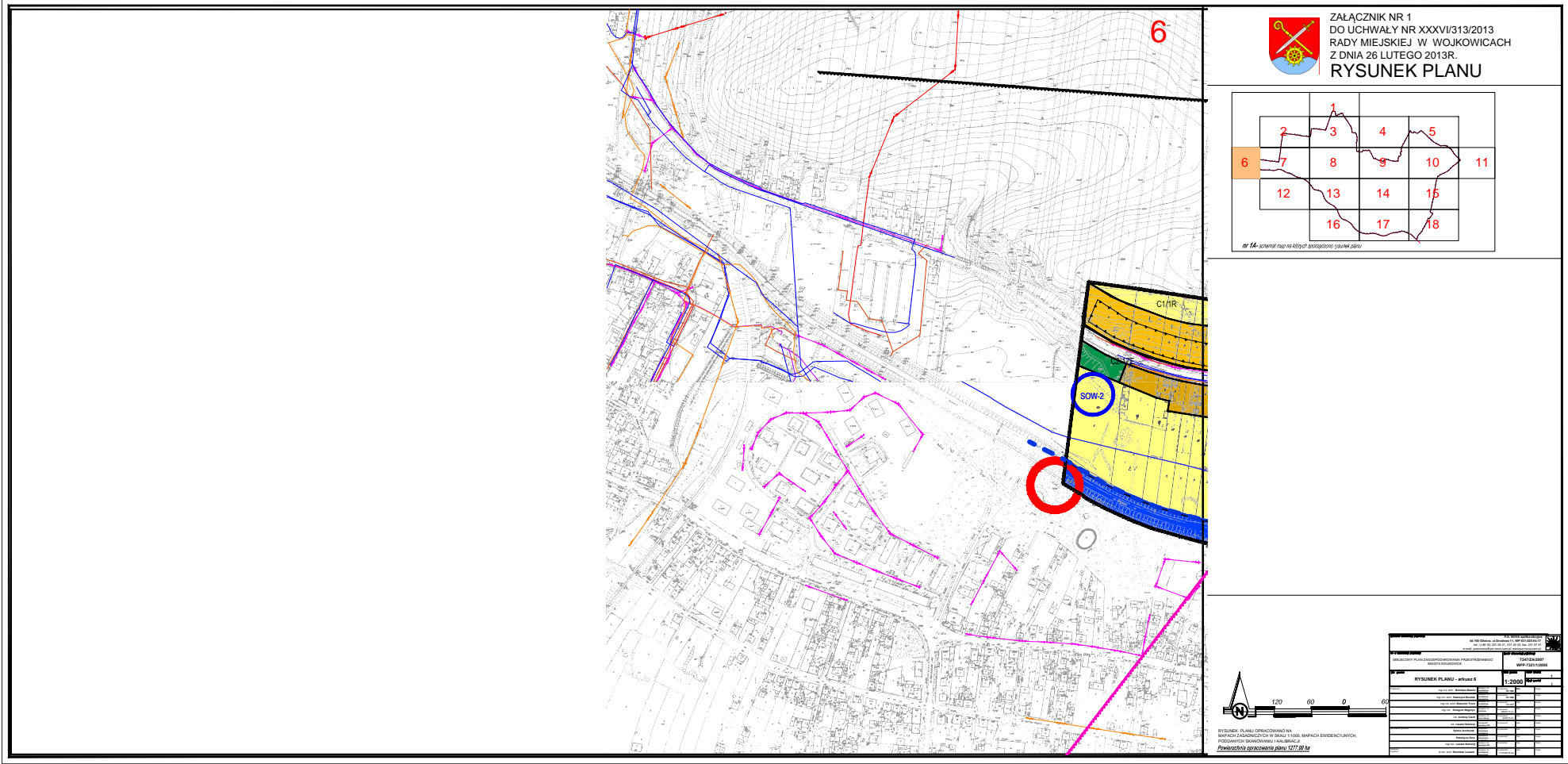


ZAŁĄCZNIK NR 1
DO UCHWAŁY NR XXXVI/313/2013
RADY MIEJSKIEJ W WOJKOWICACH
Z DNIA 26 LUTEGO 2013R.
RYSUNEK PLANU



nr 1A- schemat mapy na której zaznaczono rozwój os

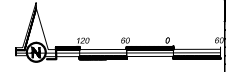
[illegible]



ZALĄCZNIK NR 1
DO UCHWAŁY NR XXXVI/313/2013
RADY MIEJSKIEJ W WOJKOWICACH
Z DNIA 26 LUTEGO 2013R.
RYSUNEK PLANU

		1			
	2	3	4	5	
6	7	8	9	10	11
	12	13	14	15	
		16	17	18	

nr 14 - schemat map na potrzeby opracowania planu



RYSUNEK PLANU OPRACOWANO NA
MAPACH ZASADNICZYCH W SKALACH 1:1000, MAPACH EWIDENCYJNYCH
PODWOJNYCH SKALOWANIU 1:2000
Przebieganie opracowania planu 1277/19/13

RYSUNEK PLANU - arkusz 6		Lp. porządkowa	
Opis	Wartość	Opis	Wartość
1. Nazwa planu		2. Data opracowania	
3. Nazwa inwestora		4. Nazwa wykonawcy	
5. Adres inwestycji		6. Adres biurowy	
7. Nazwa jednostki		8. Nazwa jednostki	
9. Nazwa jednostki		10. Nazwa jednostki	
11. Nazwa jednostki		12. Nazwa jednostki	
13. Nazwa jednostki		14. Nazwa jednostki	
15. Nazwa jednostki		16. Nazwa jednostki	
17. Nazwa jednostki		18. Nazwa jednostki	
19. Nazwa jednostki		20. Nazwa jednostki	
21. Nazwa jednostki		22. Nazwa jednostki	
23. Nazwa jednostki		24. Nazwa jednostki	
25. Nazwa jednostki		26. Nazwa jednostki	
27. Nazwa jednostki		28. Nazwa jednostki	
29. Nazwa jednostki		30. Nazwa jednostki	
31. Nazwa jednostki		32. Nazwa jednostki	
33. Nazwa jednostki		34. Nazwa jednostki	
35. Nazwa jednostki		36. Nazwa jednostki	
37. Nazwa jednostki		38. Nazwa jednostki	
39. Nazwa jednostki		40. Nazwa jednostki	
41. Nazwa jednostki		42. Nazwa jednostki	
43. Nazwa jednostki		44. Nazwa jednostki	
45. Nazwa jednostki		46. Nazwa jednostki	
47. Nazwa jednostki		48. Nazwa jednostki	
49. Nazwa jednostki		50. Nazwa jednostki	
51. Nazwa jednostki		52. Nazwa jednostki	
53. Nazwa jednostki		54. Nazwa jednostki	
55. Nazwa jednostki		56. Nazwa jednostki	
57. Nazwa jednostki		58. Nazwa jednostki	
59. Nazwa jednostki		60. Nazwa jednostki	
61. Nazwa jednostki		62. Nazwa jednostki	
63. Nazwa jednostki		64. Nazwa jednostki	
65. Nazwa jednostki		66. Nazwa jednostki	
67. Nazwa jednostki		68. Nazwa jednostki	
69. Nazwa jednostki		70. Nazwa jednostki	
71. Nazwa jednostki		72. Nazwa jednostki	
73. Nazwa jednostki		74. Nazwa jednostki	
75. Nazwa jednostki		76. Nazwa jednostki	
77. Nazwa jednostki		78. Nazwa jednostki	
79. Nazwa jednostki		80. Nazwa jednostki	
81. Nazwa jednostki		82. Nazwa jednostki	
83. Nazwa jednostki		84. Nazwa jednostki	
85. Nazwa jednostki		86. Nazwa jednostki	
87. Nazwa jednostki		88. Nazwa jednostki	
89. Nazwa jednostki		90. Nazwa jednostki	
91. Nazwa jednostki		92. Nazwa jednostki	
93. Nazwa jednostki		94. Nazwa jednostki	
95. Nazwa jednostki		96. Nazwa jednostki	
97. Nazwa jednostki		98. Nazwa jednostki	
99. Nazwa jednostki		100. Nazwa jednostki	

An aerial photograph of a residential area. A prominent pink line runs diagonally from the top right towards the bottom left. Two red arrows originate from this line: one points towards a cluster of buildings in the top left, and the other points towards a road intersection in the center. The map shows various streets, building footprints, and green spaces.

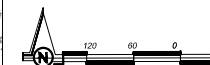


Diagram illustrating a path of 18 squares on a 4x4 grid. The path is numbered 1 through 18, starting from the top center and ending at the bottom right. The squares are arranged in a grid, and the path is highlighted in red. The squares are numbered as follows:

		1		
	2	3	4	5
6	7	8	9	10
	11	12	13	14
		15	16	17
			18	

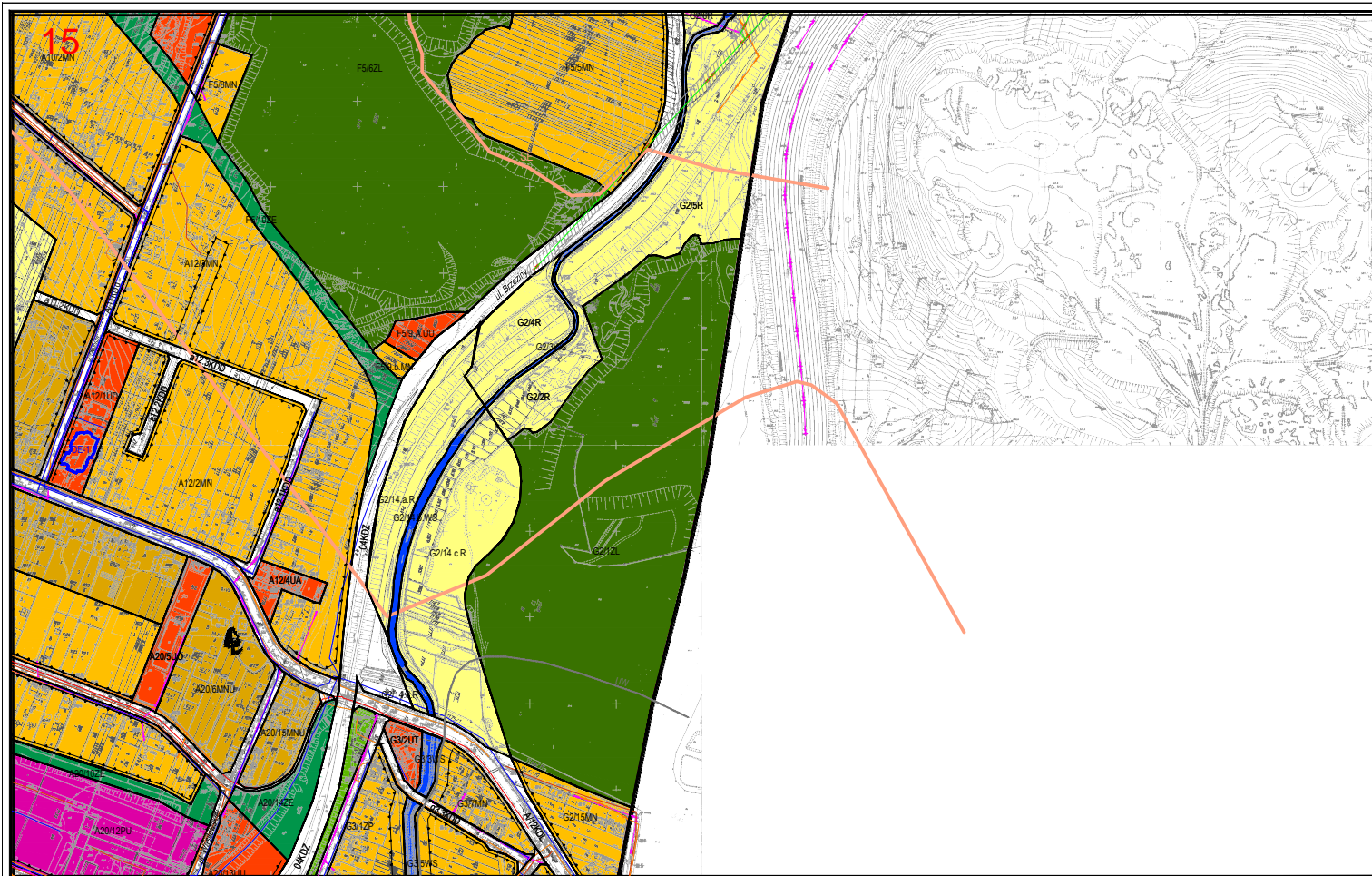
The path is highlighted in red, and the squares are numbered 1 through 18. The squares are arranged in a grid, and the path is highlighted in red. The squares are numbered as follows:

nr 14- schemat map na kótych wyznaczono ruiny oś

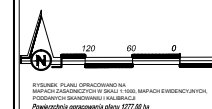
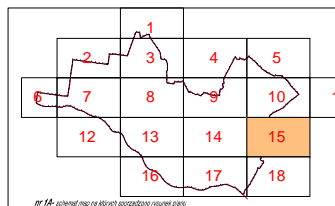


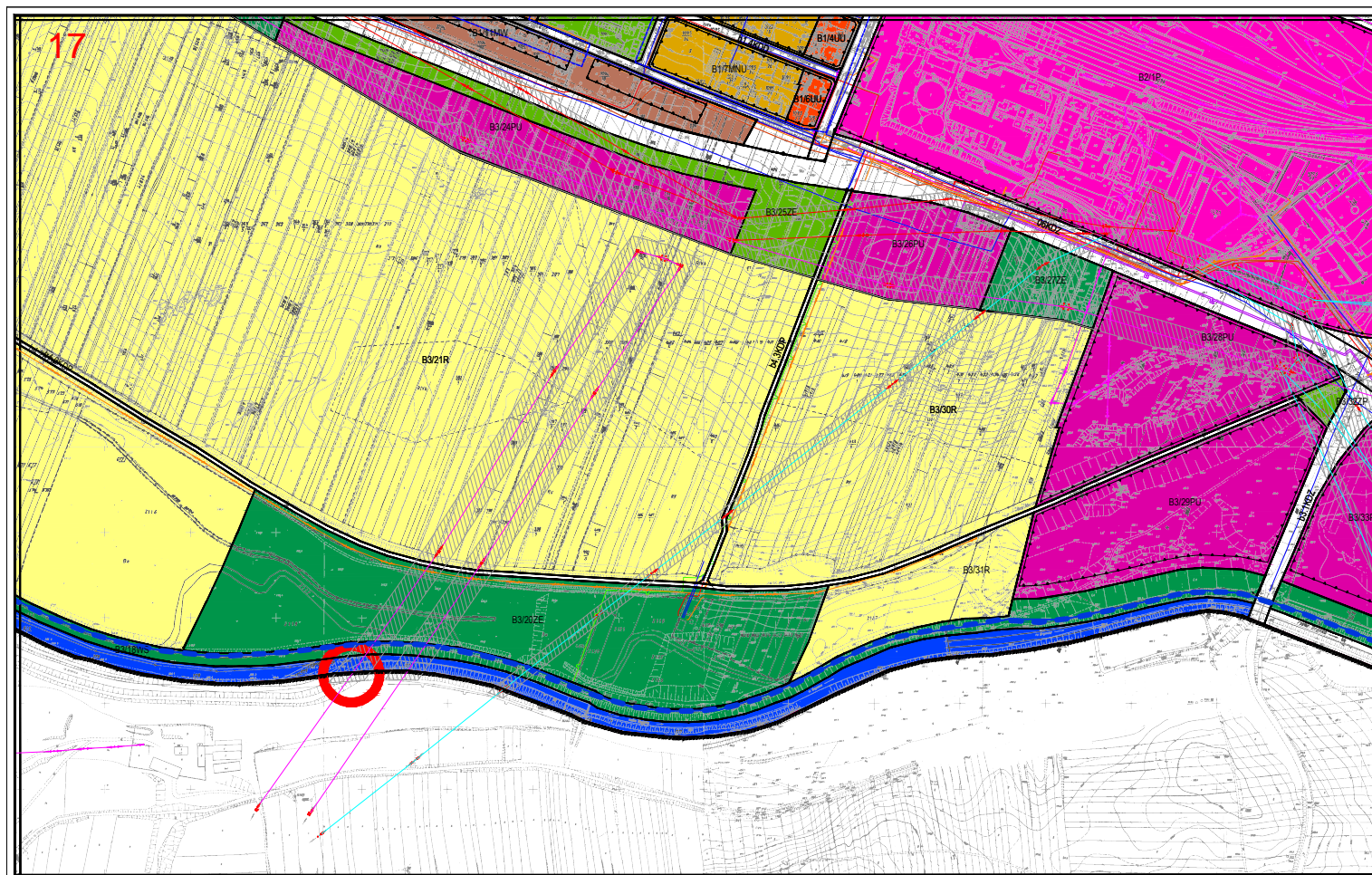
RYSUNEK. PLANU OPRACOWANO NA
MAPACH ZAGADNIENIOWYCH W SKALI 1:1000, MAPACH EWDYCYJNYCH
PODANYCH SKONOWANIU I KALIBRACJI
Powierzchnia opracowania planu 1277,00 ha

[illegible]



ZAŁĄCZNIK NR 1
DO UCHWAŁY NR XXXVI/313/2013
RADY MIEJSKIEJ W WOJKOWICACH
Z DNIA 26 LUTEGO 2013R.
RYSUNEK PLANU

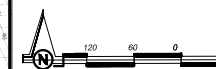
[illegible]

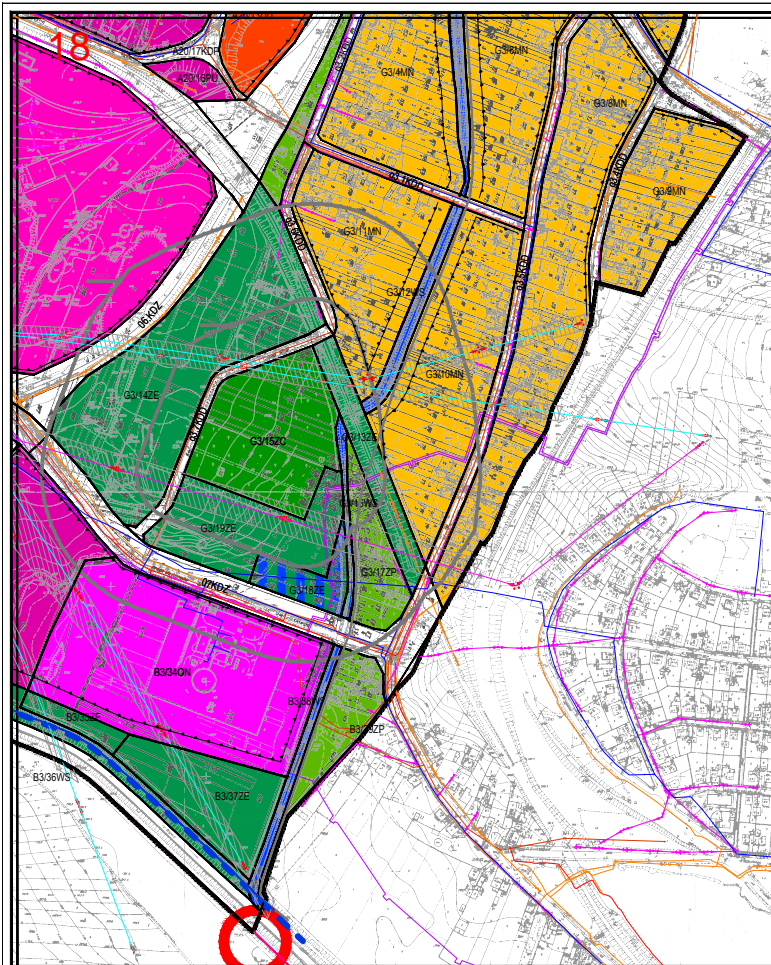


ZAŁĄCZNIK NR 1
DO UCHWAŁY NR XXXVI/313/2013
RADY MIEJSKIEJ W WOJKOWICACH
Z DNIA 26 LUTEGO 2013R.
RYSUNEK PLANU

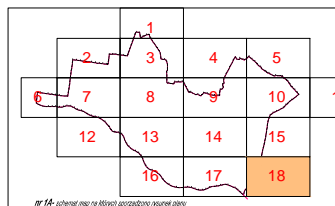
nr 14. scuturul mas in lăstarii gospodăriei noastre din 1960

nr 1A- schemat mapy na której sporządzono rysunek p

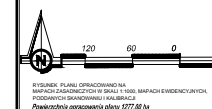
[illegible]



ZAŁĄCZNIK NR 1
DO UCHWAŁY NR XXXVI/313/2013
RADY MIEJSKIEJ W WOJKOWICACH
Z DNIA 26 LUTEGO 2013R.
RYSUNEK PLANU



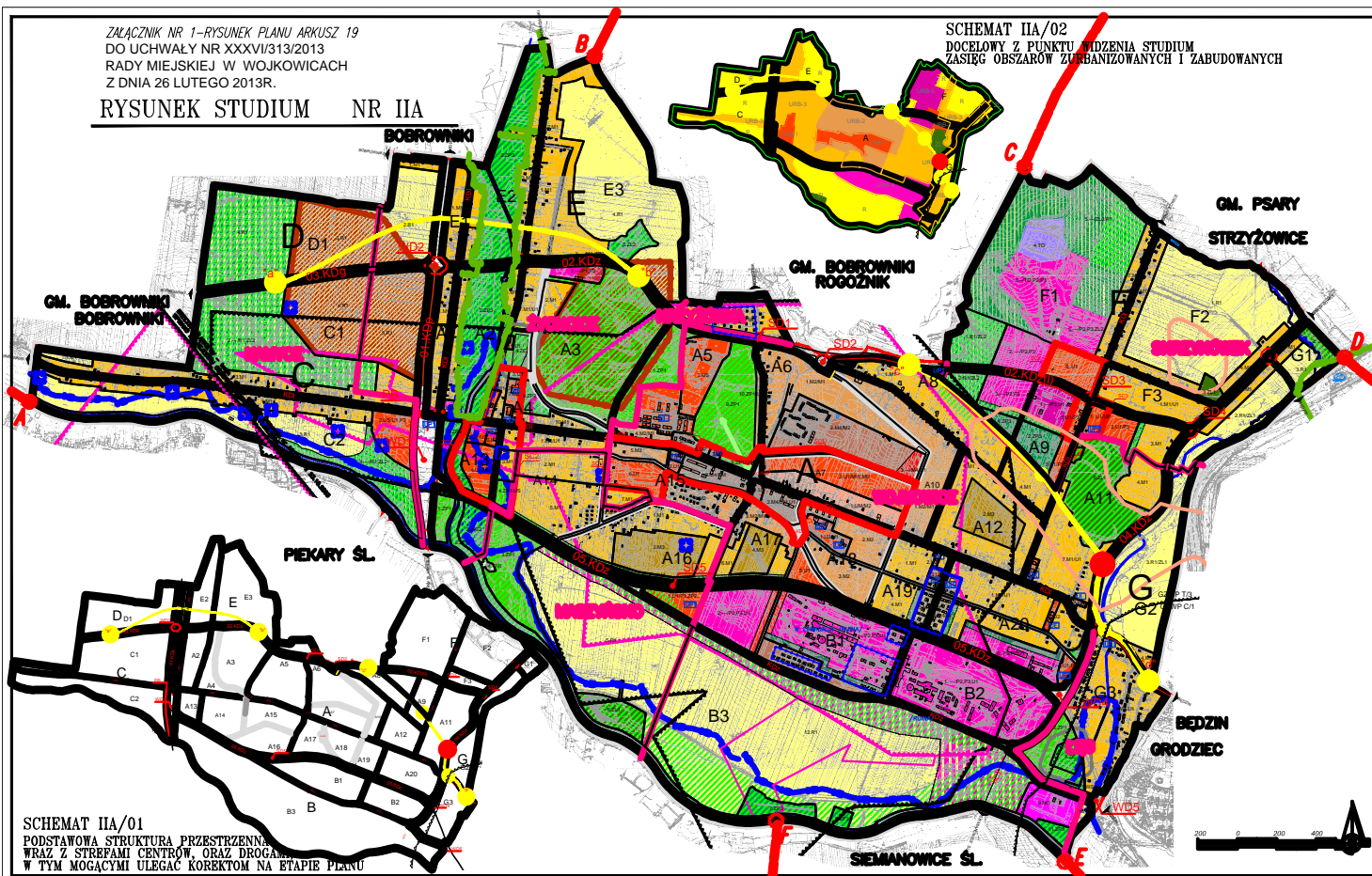
nr 1A- schematyczny obraz sytuacji gospodarczej państwa

[illegible]

ZAŁĄCZNIK NR 1-RYSUNEK PLANU ARKUSZ 19
DO UCHWAŁY NR XXXVI/313/2013
RADY MIEJSKIEJ W WOJKOWICACH
Z DNIA 26 LUTEGO 2013R.


RYSUNEK STUDIUM NR IIA

SCHEMAT IIA/02
DOCELOWY Z PUNKTU WIDZENIA STUDIUM
ZASIĘG OBSZARÓW ZURBANIZOWANYCH I ZABUDOWANYCH



SCHEMAT IIA/01
PODSTAWOWA STRUKTURA PRZESTRZENNA
WRAZ Z STREFAMI CENTRÓW, ORAZ DROGAMI
W TYM MOGĄCYMI ULEGĄĆ KOREKTOM NA ETAPIE PLANU

SYMBOLE I OZNACZENIA	
INFORMACJE STUDIUM:	
	Obszar zabudowy urbanizacji
	Obszar zieleni
	Obszar wód
	Obszar rolnictwa
	Obszar lasów
	Obszar przemysłowy
	Obszar sportowy
	Obszar kulturowy
	Obszar historyczny
	Obszar chroniony
	Obszar planowany
	Obszar istniejący
	Obszar proponowany
	Granica
	Droga
	Kolejność
	Ciepłota
	Las
	Rolnictwo
	Przemysł
	Sport
	Kultura
	Historia
	Chronienie
	Planowanie
	Istniejąca
	Proponowana
	Granica
	Drogi
	Kolejność
	Ciepłota
	Las
	Rolnictwo
	Przemysł
	Sport
	Kultura
	Historia
	Chronienie
	Planowanie
	Istniejąca
	Proponowana
	Granica
	Drogi
	Kolejność
	Ciepłota
	Las
	Rolnictwo
	Przemysł
	Sport
	Kultura
	Historia
	Chronienie
	Planowanie
	Istniejąca
	Proponowana
	Granica
	Drogi
	Kolejność
	Ciepłota
	Las
	Rolnictwo
	Przemysł
	Sport
	Kultura
	Historia
	Chronienie
	Planowanie
	Istniejąca
	Proponowana
	Granica
	Drogi
	Kolejność
	Ciepłota
	Las
	Rolnictwo
	Przemysł
	Sport
	Kultura
	Historia
	Chronienie
	Planowanie
	Istniejąca
	Proponowana
	Granica
	Drogi
	Kolejność
	Ciepłota
	Las
	Rolnictwo
	Przemysł
	Sport
	Kultura
	Historia
	Chronienie
	Planowanie
	Istniejąca
	Proponowana
	Granica
	Drogi
	Kolejność
	Ciepłota
	Las
	Rolnictwo
	Przemysł
	Sport
	Kultura
	Historia
	Chronienie
	Planowanie
	Istniejąca
	Proponowana
	Granica
	Drogi
	Kolejność
	Ciepłota
	Las
	Rolnictwo
	Przemysł
	Sport
	Kultura
	Historia
	Chronienie
	Planowanie
	Istniejąca
	Proponowana
	Granica
	Drogi
	Kolejność
	Ciepłota
	Las
	Rolnictwo
	Przemysł
	Sport
	Kultura
	Historia
	Chronienie
	Planowanie
	Istniejąca
	Proponowana
	Granica
	Drogi
	Kolejność
	Ciepłota
	Las
	Rolnictwo
	Przemysł
	Sport
	Kultura
	Historia
	Chronienie
	Planowanie
	Istniejąca
	Proponowana
	Granica
	Drogi
	Kolejność
	Ciepłota
	Las
	Rolnictwo
	Przemysł
	Sport
	Kultura
	Historia
	Chronienie
	Planowanie
	Istniejąca
	Proponowana
	Granica
	Drogi
	Kolejność
	Ciepłota
	Las
	Rolnictwo
	Przemysł
	Sport
	Kultura
	Historia
	Chronienie
	Planowanie
	Istniejąca
	Proponowana
	Granica
	Drogi
	Kolejność
	Ciepłota
	Las
	Rolnictwo
	Przemysł
	Sport
	Kultura
	Historia
	Chronienie
	Planowanie
	Istniejąca
	Proponowana
	Granica
	Drogi
	Kolejność
	Ciepłota
	Las
	Rolnictwo
	Przemysł
	Sport
	Kultura
	Historia
	Chronienie
	Planowanie
	Istniejąca
	Proponowana
	Granica
	Drogi
	Kolejność
	Ciepłota
	Las
	Rolnictwo
	Przemysł
	Sport
	Kultura
	Historia
	Chronienie
	Planowanie
	Istniejąca
	Proponowana
	Granica
	Drogi
	Kolejność
	Ciepłota
	Las
	Rolnictwo
	Przemysł
	Sport
	Kultura
	Historia
	Chronienie
	Planowanie
	Istniejąca
	Proponowana
	Granica
	Drogi
	Kolejność
	Ciepłota
	Las
	Rolnictwo
	Przemysł
	Sport
	Kultura
	Historia
	Chronienie
	Planowanie
	Istniejąca
	Proponowana
	Granica
	Drogi
	Kolejność
	Ciepłota
	Las
	Rolnictwo
	Przemysł
	Sport
	Kultura
	Historia
	Chronienie
	Planowanie
	Istniejąca
	Proponowana
	Granica
	Drogi
	Kolejność
	Ciepłota
	Las
	Rolnictwo
	Przemysł
	Sport
	Kultura
	Historia
	Chronienie
	Planowanie
	Istniejąca
	Proponowana
	Granica
	Drogi
	Kolejność
	Ciepłota
	Las
	Rolnictwo
	Przemysł
	Sport
	Kultura
	Historia
	Chronienie
	Planowanie
	Istniejąca
	Proponowana
	Granica
	Drogi
	Kolejność
	Ciepłota
	Las
	Rolnictwo
	Przemysł
	Sport
	Kultura
	Historia
	Chronienie
	Planowanie
	Istniejąca
	Proponowana
	Granica
	Drogi
	Kolejność
	Ciepłota
	Las
	Rolnictwo
	Przemysł
	Sport
	Kultura
	Historia
	Chronienie
	Planowanie
	Istniejąca
	Proponowana
	Granica
	Drogi
	Kolejność
	Ciepłota
	Las
	Rolnictwo
	Przemysł
	Sport
	Kultura
	Historia
	Chronienie
	Planowanie
	Istniejąca
	Proponowana
	Granica
	Drogi
	Kolejność
	Ciepłota
	Las
	Rolnictwo
	Przemysł
	Sport
	Kultura
	Historia
	Chronienie
	Planowanie
	Istniejąca
	Proponowana
	Granica
	Drogi
	Kolejność
	Ciepłota
	Las
	Rolnictwo
	Przemysł
	Sport
	Kultura
	Historia
	Chronienie
	Planowanie
	Istniejąca
	Proponowana
	Granica
	Drogi
	Kolejność
	Ciepłota
	Las
	Rolnictwo
	Przemysł
	Sport
	Kultura
	Historia
	Chronienie
	Planowanie
	Istniejąca
	Proponowana
	Granica
	Drogi
	Kolejność
	Ciepłota
	Las
	Rolnictwo
	Przemysł
	Sport
	Kultura
	Historia
	Chronienie
	Planowanie
	Istniejąca
	Proponowana
	Granica
	Drogi
	Kolejność
	Ciepłota
	Las
	Rolnictwo
	Przemysł
	Sport
	Kultura
	Historia
	Chronienie
	Planowanie
	Istniejąca
	Proponowana
	Granica
	Drogi
	Kolejność
	Ciepłota
	Las
	Rolnictwo
	Przemysł
	Sport
	Kultura
	Historia
	Chronienie
	Planowanie
	Istniejąca
	Proponowana
	Granica
	Drogi
	Kolejność
	Ciepłota
	Las
	Rolnictwo
	Przemysł
	Sport
	Kultura
	Historia
	Chronienie
	Planowanie
	Istniejąca
	Proponowana
	Granica
	Drogi
	Kolejność
	Ciepłota
	Las
	Rolnictwo
	Przemysł
	Sport
	Kultura
	Historia
	Chronienie
	Planowanie
	Istniejąca
	Proponowana
	Granica
	Drogi
	Kolejność
	Ciepłota
	Las
	Rolnictwo
	Przemysł
	Sport
	Kultura
	Historia
	Chronienie
	Planowanie
	Istniejąca
	Proponowana
	Granica
	Drogi
	Kolejność</



ZAŁĄCZNIK NR 1 DO UCHWAŁY NR XXXVI/313/2013 RADY MIEJSKIEJ W WOJKOWICACH Z DNIA 26 LUTEGO 2013R. RYSUNEK PLANU

INFORMACJE :

	GRANICA OPRACOWANIA PLANU
	KIERUNKI POŁĄCZEŃ DROGOWYCH
	GRANICE GMIN SĄSIEDNICH
	GRANICE MIEJSCOWOŚCI GMIN SĄSIEDNICH
	PUNKTY STYKOWE MIASTA WOJKOWICE Z GMINAMI, MIEJSCOWOŚCIAMI SĄSIEDNIMI
	NAZWY GMIN, MIEJSCOWOŚCI, MIAST SĄSIEDNICH
	SKRZYŻOWANIA WIELOPOZIOMOWE DRÓG
	WIADUKTY I MOSTY
	POMNIKI PRZYRODY OŻYWIONEJ

USTALENIA PLANU:

	LINE ROZGRANICZAJĄCE TERENY
	OZNACZENIE I PRZEZNACZENIE TERENU
	NIEPRZĘKRACZALNA LINIA ZABUDOWY
	MN - Tereny zabudowy mieszkaniowej jednorodzinnej
	MNU - Tereny zabudowy mieszkaniowej jednorodzinnej z usługami
	MW - Tereny zabudowy mieszkaniowej wielorodzinnej
	MWU - Tereny zabudowy mieszkaniowej wielorodzinnej z usługami
	UU - Tereny zabudowy usługowej handlu i usług
	UA - Tereny zabudowy usługowej usług publicznych
	UI - Tereny zabudowy usługowej specjalnej - zakłady karne
	UO - Tereny zabudowy usługowej oświaty
	UZ - Tereny zabudowy usługowej ochrony i opieki zdrowotnej
	UD - Tereny zabudowy usługowej kultury religijnej
	UP - Tereny parkingów
	UT - Tereny zabudowy usługowej obsługi komunikacji
	US - Tereny zabudowy sportowo rekreacyjne
	R - Tereny rolne
	P - Tereny zabudowy techniczno produkcyjnej
	PU - Tereny zabudowy techniczno produkcyjnej, produkcji i usług przemysłowych, usług magazynowo składowych
	ZL - Tereny lasów
	ZLd - Tereny doleśń
	ZP - Tereny zieleni urządzonej
	ZE - Tereny zieleni nieurządzonej
	ZC - Tereny omentazy
	WS - Tereny wód powierzchniowych
	OT - Tereny wysypisk, składowania i przetwarzania odpadów
	ON - Tereny oczyszczalni ścieków
	TI - Tereny infrastruktury technicznej wodociągów
	KDGP - Tereny dróg głównych przyspieszonych
	KDG - Tereny dróg głównych
	KDZ - Tereny dróg zbiorczych
	KDL - Tereny dróg lokalnych
	KDD - Tereny dróg dojazdowych
	KDP - Tereny dróg pieszych

	ZASIĘG PIĘCZDZIESIĘCIU METRÓW OD TERENÓW OZNACZONYCH SYMBELEM PRZEZNACZENIA PODSTAWOWEGO ZC - "SOC1"
	ZASIĘG STUPIĘCZDZIESIĘCIU METRÓW OD TERENÓW OZNACZONYCH SYMBELEM PRZEZNACZENIA PODSTAWOWEGO ZC - "SOC2"
	OBIEKTY BUDOWLANE (BUDYNKI) OBJĘTE OCHRONĄ NA MOCY USTALEŃ PLANU - OD OE1 DO OE4
	OBIEKTY BUDOWLANE OBJĘTE OCHRONĄ NA MOCY USTALEŃ PLANU : KAPLICZKI PRZYDROŻNE I KAPLICE
	STREFA SK-1 - STREFA OGRANICZEŃ W UŻYTKOWANIU: PROPONOWANY ZESPÓŁ PRZYRODNICZO-KRAJOBRAZOWY "DOLINA JAWORZNIKA"
	STREFA SK-2 - STREFA OGRANICZEŃ W UŻYTKOWANIU: PROPONOWANY UŻYTEK EKOLOGICZNY "ŁKAKI W DOLINIE WIELONKI"


	STREFA POŚREDNIEJ OCHRONY KONSERWATORSKIEJ - "SKB",
	STREFA OBSERWACJI ARCHEOLOGICZNEJ OD SOW-1 DO SOW-20
	OBZAR NARAŻONY NA NIEBEZPIECZEŃSTWO POWODZI - "ZZ-1"
	OBZAR SZCZEGÓLNEGO ZAGROŻENIA POWODZIĄ
	TEREN GÓRNICZY ZAKŁADU GÓRNICZEGO "PIEKARY"-TG"
	OBZAR GÓRNICZY ZAKŁADU GÓRNICZEGO "PIEKARY"-OG"
	STREFA WYSTĘPOWANIA PŁYTKICH WYROBISK "SE"
	STREFA OCHRONY POŚREDNIEJ ZEWNĘTRZNEJ UJĘCIA WODY PODZIEMNEJ "PRZELAJKA" - "UW",
	OBZAR UDOKUMENTOWANEGO ZŁOŻA WAPIENI I MARGLI TRIASOWYCH - "SZ"

INFRASTRUKTURA TECHNICZNA - INFORMACJE

	WODOCIĄG
	SIECI WODOCIĄGOWE
	ELEKTROENERGETYKA
	SIECI ELEKTROENERGETYCZNE
	KANALIZACJA
	SIECI KANALIZACYJNE ISTNIEJĄCE
	SIECI KANALIZACYJNE PROJEKTOWANE
	GAZOWNICTWO
	SIECI GAZOWE
	CIEPŁOWNICTWO
	SIECI CIEPŁOWNICZE
	TELEKOMUNIKACJA
	SIECI TELETECHNICZNE

d: TIRBQ-KKIYQ-KBIEE-AXUOJ-PLDTK. Podpisany

RYSUNEK PLANU OPRACOWANO NA
MAPACH ZASADNICZYCH W SKALI 1:1000, MAPACH EWIDENCYJNYCH,
PODDANYCH SKANOWANIU I KALIBRACJI
Powierzchnia opracowania planu 1277,00 ha

Wykonawca dokumentacji projektowej:		P.A. NOVA S.A. 44-100 Gliwice, ul.Górnych Wąków 42, NIP 631-020-04-17 tel.: (+48 32) 231 00 41, 331 40 43, fax: 231 07 01 e-mail: pracownia@pa-nova.com.pl, www.pa-nova.com.pl			
Tytuł dokumentacji projektowej:		Symbol dokumentacji projektowej:			
MIEJSCOWY PLAN ZAGOSPODAROWANIA PRZESTRZENNEGO MIASTA WOJKOWICE		T247/ZA/2007 WPP-7321/1/2005			
Tytuł rysunku:		Skala rysunku:		Numer rysunku:	
RYSUNEK PLANU - arkusz 20		1:2000		1	
Edycja rysunku:				1	
Projektant:	mgr inż. arch. Bogdana Batosz	Specjalność: architektura urbanistyczna	Nr uprawnień: KT-390	Data:	Podpis:
	mgr inż. arch. Katarzyna Bondek	Specjalność: architektura urbanistyczna	Nr uprawnień: KT-386	Data:	Podpis:
	mgr inż. arch. Sławomir Tront	Specjalność: architektura urbanistyczna	Nr uprawnień: KT-387	Data:	Podpis:
	mgr inż. Grzegorz Węgrzyn	Specjalność: inżynieria	Nr uprawnień: 362/01 K-ce	Data:	Podpis:
	inż. Andrzej Ciach	Specjalność: architektura	Nr uprawnień: 43/87 K-ce	Data:	Podpis:
	inż. Leszek Sobieraj	Specjalność: geodezja	Nr uprawnień: GS	Data:	Podpis:
Opracowanie graficzne:	Sylwia Jendrysek	Specjalność: urbanistyka	Nr uprawnień:	Data:	Podpis:
	Katarzyna Gola	Specjalność: urbanistyka	Nr uprawnień:	Data:	Podpis:
	mgr inż. Leszek Sobieraj	Specjalność: geodezja	Nr uprawnień:	Data:	Podpis:
Generalny Projektant:	dr inż. arch. Stanisław Lessaer	Specjalność: architektura urbanistyczna	Nr uprawnień: 1141/90 W-wa	Data:	Podpis:
					Strona

Załącznik Nr 2 do Uchwały Nr XXXVI/313/2013
Rady Miasta Wojkowice
z dnia 26 lutego 2013 r.

ROZSTRZYGNIĘCIE RADY MIASTA WOJKOWICE

Zgodnie z art. 17 pkt. 10 ustawy z dnia 27 marca 2003 r. o planowaniu i zagospodarowaniu przestrzennym (j. t. Dz. U. 2012 poz. 647 z późn. zm.) przedmiotowy projekt został wyłożony do publicznego wglądu w dniach od 25 lipca 2012 r. do 24 sierpnia 2012r. oraz od 22 października 2012 r. do 21 listopada 2012 r.

W stosunku do uwag (zagadnień) przyjęto następujące stanowisko zaprezentowane w tabeli nr.1.

Lp.	Numer uwagi.	Data wpływu uwagi	Nazwisko i imię, nazwa jednostki organizacyjnej i adres zgłaszającego uwagi	Treść uwagi	Oznaczenie nieruchomości, której dotyczy uwaga	Ustalenia projektu planu dla nieruchomości, której dotyczy uwaga	Rozstrzygnięcie Burmistrza Miasta w sprawie rozpatrzenia uwagi		Rozstrzygnięcie Rady Miejskiej		Uwagi
							Uwaga uwzględniona	Uwaga nieuwzględniona	Uwaga uwzględniona	Uwaga nieuwzględniona	
1	2	3	4	5	6	7	8	9	10	11	12
1.	I.4	27-08-2012	Twardokęs Henryka Ul. Sobieskiego 339 42-580 Wojkowice	Przekształcenie części działki rolnej na budowlaną przy ul. Sobieskiego	75/1	C1/2MN, C1/3ZLd	---	NIE	---	NIE	Narusza ustalenia studium
2.	I.6.1	27-08-2012	Marek Sitko Ul. Węgroda 49 42-582 Rogoźnik	Zmiana całości działki na budowlaną	2147 k.m. 3	A17/MNU, A17/5MNU, A17/8ZE, B1/14P, 05KDZ	TAK W zakresie terenów A17/MNU, A17/5MNU B1/14P	NIE W zakresie terenów A17/8ZE 05KDZ	TAK W zakresie terenów A17/MNU, A17/5MNU B1/14P	NIE W zakresie terenów A17/8ZE 05KDZ	W zakresie w jakim nie narusza ustaleń studium działki już podczas wyłożenia otrzymały przyzwolenie dla zabudowy
3.	I.17	7-09-2012	Marian i Anna Olejniczak Ul. Sobieskiego 240 42-580 Wojkowice	Zachowanie układu komunikacyjnego zgodnie z obowiązującym planem oznaczonym symbolem A/06.2 KDD	1357/1, 1349/1, 1350/1, 1354, 1358/1	A/06KDD, A6/3MNU	---	NIE	---	NIE	
4.	I.18	10-09-2012	Wioletta Gancarz Ul. Sobieskiego 216 42-580 Wojkowice	Zachowanie układu komunikacyjnego zgodnie z obowiązującym planem oznaczonym symbolem A/06.2 KDD	1357/1, 1349/1, 1350/1, 1354, 1358/1	A/06KDD, A6/3MNU	---	NIE	---	NIE	
5.	I.19.2	6-09-2012	Kreczko Michał Ul. Wasilewskiej 4 42-580 Wojkowice	Wprowadzić na działkach zielen izolacyjną oraz pas ekranów akustycznych	326/3, 326/4, 327/1, 327/2	A20/12PU,	---	NIE	---	NIE	Uciążliwość i sposób zabezpieczania sąsiednich nieruchomości regulują przepisy związane z ochroną środowiska
6.	I.20.2	7-09-2012	Dudek Małgorzata i Jacek Ul. Wasilewskiej 11 42-580 Wojkowice	Wprowadzić na działkach zielen izolacyjną oraz pas ekranów akustycznych	326/3, 326/4, 327/1, 327/2	A20/12PU,	---	NIE	---	NIE	Uciążliwość i sposób zabezpieczania sąsiednich nieruchomości regulują przepisy związane z ochroną środowiska
7.	I.20.3			Utrzymać linie zabudowy z obowiązującego planu	326/2, 326/3, 326/4, 328/1	A20/12PU	---	NIE	---	NIE	Utrzymano wyłącznie linię zabudowy od strony ulicy

				miejscowego							Wasilewskiej
8.	I.20.4			Plot wykonać zgodnie z wymogami prawa budowlanego i estetyki	Ogrodzenie terenu PROFIL	A20/12PU	---	NIE	---	NIE	Plan nie reguluje wymogów związanych z prawem budowlanym
9.	I.21.2	5-09-2012	Kreczko Andrzej Ul. Wasilewskiej 6 42-580 Wojkowice	Wprowadzić na działkach zieleni izolacyjną oraz pas ekranów akustycznych	326/3, 326/4, 327/1, 327/2	A20/12PU,	---	NIE	---	NIE	Uciążliwość i sposób zabezpieczania sąsiednich nieruchomości regulują przepisy związane z ochroną środowiska
10.	I.21.3			Budowa ekranów akustycznych wzdłuż ul. Wasilewskiej i Proletariatu	Ul. Wasilewskiej	A20/12PU, A20/13UU	---	NIE	---	NIE	Uciążliwość i sposób zabezpieczania sąsiednich nieruchomości regulują przepisy związane z ochroną środowiska
11.	I.22.1	7-09-2012	Oblas Zofia Ul. Wasilewskiej 9 42-580 Wojkowice	Wprowadzić na działkach zieleni izolacyjną oraz pas ekranów akustycznych	326/3, 326/4, 327/1, 327/2	A20/12PU,	---	NIE	---	NIE	Uciążliwość i sposób zabezpieczania sąsiednich nieruchomości regulują przepisy związane z ochroną środowiska
12.	I.22.2			Utrzymać linie zabudowy z obowiązującego planu miejscowego	326/2, 326/3, 326/4, 328/1	A20/12PU	---	NIE	---	NIE	Utrzymano wyłącznie linię zabudowy od strony ulicy Wasilewskiej
13.	I.23	31-08-2012	Kaptur Beata Ul. Wasilewskiej 11 42-580 Wojkowice	Wprowadzić na działkach zieleni izolacyjną oraz pas ekranów akustycznych	326/3, 326/4, 327/1, 327/2,	A20/12PU,	---	NIE	---	NIE	Uciążliwość i sposób zabezpieczania sąsiednich nieruchomości regulują przepisy związane z ochroną środowiska
14.	II.4.2	3-12-2012	Krawczyk Andrzej Ul. Głowackiego 29 42-580 Wojkowice	Brak zgody na drogi a11.2KDD oraz a11.1KDD	---	a11.2KDD, a11.1KDD	---	NIE	---	NIE	Wskazane wloty drogowe zapewniają w minimalnym możliwym stopniu dostęp publiczny do terenów położonych wewnątrz kwartału A11.
15.	II.5.2	3-12-2012	Lesław Adamczyk Ul. Jana III Sobieskiego 82 42-580 Wojkowice	Brak zgody na drogi a11.2KDD oraz a11.1KDD	---	a11.2KDD, a11.1KDD	---	NIE	---	NIE	Wskazane wloty drogowe zapewniają w minimalnym możliwym stopniu dostęp publiczny do terenów położonych wewnątrz kwartału A11.
16.	II.6.2	3.12.2012	Adamczyk Włodzimierz ul. Jana III Sobieskiego 42-580 Wojkowice	Brak zgody na drogi a11.2KDD oraz a11.1KDD	---	a11.2KDD, a11.1KDD	---	NIE	---	NIE	Wskazane wloty drogowe zapewniają w minimalnym możliwym stopniu dostęp publiczny do terenów położonych wewnątrz kwartału A11.
17.	II.10.2	5.12.2012	Nyk Marian, Teresa i Piotr ul. Głowackiego 33 42-580 Wojkowice	Brak zgody na przekwalifikowanie działki budowlanej na działkę rolną	1493/6, 1493/5	A11/5R, A11/7R, A11/6R	----	NIE	----	NIE	Przywrócone zostały ustalenia obowiązującego planu zagospodarowania przestrzennego

18.	II.12	5.12.2012	Czernikarz Wisława ul. Zwycięstwa 54 42-624 Tąpkowice	Wprowadzenie do planu na całym odcinku drogi o symbolu a11.1KDD	1495/7	a11.1KDD	----	NIE	----	NIE	Przywrócone zostały ustalenia obowiązującego planu zagospodarowania przestrzennego
19.	II.13	22.11.2012	Królikowski Zbigniew, Królikowska Krystyna ul. Jana III Sobieskiego 94 42-580 Wojkowice	Popieram przekształcenie terenu na tereny mieszkaniowe oraz wytyczenie drogi	1492/4, 1492/9, 1492/11, 1492/12, 1494/9, 1494/23, 1492/5	A11/5R, A11/7R, A11/6R	----	NIE	----	NIE	Przywrócone zostały ustalenia obowiązującego planu zagospodarowania przestrzennego
20.	II.14	5.12.2012	Ślania Ryszard ul. Jana III Sobieskiego 86 42-580 Wojkowice	Popieram przekształcenie terenu na tereny mieszkaniowe oraz wytyczenie drogi	---	A11/5R, A11/7R, A11/6R	----	NIE	----	NIE	Przywrócone zostały ustalenia obowiązującego planu zagospodarowania przestrzennego
21.	II.15	5.12.2012	Rajmund Ledwoch ul. Prusa 1a/7 41-106 Siemianowice Śląskie	Zniesie drogi a13.1.KDD celem lepszego wykorzystania terenu	866/2	A13.1KDD	----	NIE	----	NIE	Uwaga nie spełnia wymogów formalnych, gdyż dotyczy obszaru nie objętego wyłożeniem do publicznego wglądu
22.	II.16	6.12.2012	Adam Krzysztof Wyderka ul. Sokłolska 33/193 40-086 Katowice	Zniesie drogi a13.1.KDD celem lepszego wykorzystania terenu	867/1, 867/2	A13.1KDD	----	NIE	----	NIE	Uwaga nie spełnia wymogów formalnych, gdyż dotyczy obszaru nie objętego wyłożeniem do publicznego wglądu
23.	II.17	5.12.2012	Tech-Masz sp z o.o. ul. Skłodowskiego 6 42-580 Wojkowice	Dopuszczenie zabudowy mieszkaniowej na 40 % terenu	947/2	A14/7UU	----	NIE	----	NIE	Uwaga nie spełnia wymogów formalnych, gdyż dotyczy obszaru nie objętego wyłożeniem do publicznego wglądu
24.	II.18	6.12.2012	Recyklin Wojkowice sp. z o.o. ul. Długosza 27 42-580 Wojkowice	Zmianę planu w zakresie terenów OT	2070/9	F1/2OT	----	NIE	----	NIE	Uwaga nie spełnia wymogów formalnych, gdyż dotyczy obszaru nie objętego wyłożeniem do publicznego wglądu
25.	II.19	4.12.2012	Dariusz i Jolanta Fortuna ul. Paderewskiego 73 42-580 Wojkowice	Dopuszczenie zabudowy mieszkaniowo-usługowej	69/1, 69/2	MN	----	NIE	----	NIE	Uwaga nie spełnia wymogów formalnych, gdyż dotyczy obszaru nie objętego wyłożeniem do publicznego wglądu
26.	II.20	26.11.2012	Nadolska Aleksandra ul. Sobieskiego 314 42-580 Wojkowice	Odstąpienie od wyznaczenia drogi	1017/1	MN, KDD	---	NIE	---	NIE	Uwaga nie spełnia wymogów formalnych, gdyż dotyczy obszaru nie objętego wyłożeniem do publicznego wglądu
27.	II.21	3.12.2012	Maciejowska Helena ul. Andersa 16/9 44-121 Gliwice	Zmiana przeznaczenia terenu na tereny rolne	868/2	UU	----	NIE	----	NIE	Uwaga nie spełnia wymogów formalnych, gdyż dotyczy obszaru nie objętego wyłożeniem do

											publicznego wglądu
28.	II.22	4.12.2012	Adam Krzysztof Wyderka ul. Sokolska 33/193 40-086 Katowice	Zmiana przeznaczenia terenu na tereny rolne	868/2	UU	----	NIE	----	NIE	Uwaag nie spełnia wymogów formalnych, gdyż dotyczy obszaru nie objętego wyłożeniem do publicznego wglądu
29.	II.23	6.12.2012	Wacław Kupiec ul. Głowackiego 78 42- 580 Wojkowice	Wyrażam zgodę na drogę między Sobieskiego a Gowackiego	1470/3	A11/5R, A11/7R, A11/6R	----	NIE	----	NIE	Przywrócone zostały ustalenia obowiązującego planu zagospodarowania przestrzennego

Załącznik Nr 3 do Uchwały Nr XXXVI/313/2013
Rady Miasta Wojkowice
z dnia 26 lutego 2013 r.

ROZSTRZYGNIĘCIE RADY MIASTA WOJKOWICE

Na podstawie art. 20 ust. 1 ustawy z dnia 27 marca 2003 r. o planowaniu i zagospodarowaniu przestrzennym (j. t. Dz. U. 2012 poz. 647 z późn. zm.), art. 7 ust. 1 pkt 1,2 i 3 ustawy z dnia 8 marca 1990 r. o samorządzie gminnym (Dz. U. z 2001 r. Nr 142 poz. 1591 tekst jednolity z późn. zm.) oraz art. 167 ust. 2 pkt 1 ustawy z dnia 30 czerwca 2005 r. o finansach publicznych (Dz. U. Nr 249, poz. 2104 z późn. zm.)

Rada Miasta Wojkowice

1. Z ustaleń zawartych w uchwale w sprawie miejscowego planu zagospodarowania przestrzennego wynika, że realizacja zapisanych w nim zadań z zakresu infrastruktury technicznej pociąga za sobą wydatki z budżetu gminy w zakresie realizacji zadań własnych.

2. Inwestycje i nakłady wynikające z realizacji zapisów przedmiotowej uchwały, w zakresie budowy i rozbudowy infrastruktury technicznej, które są niezbędne dla prawidłowego i uporządkowanego zagospodarowania terenu objętego planem, będą finansowane ze środków:

- 1) dochodów publicznych gminy – podatków, według planowanej realizacji inwestycji, ujętych w poszczególnych latach w budżecie gminy;
- 2) publicznych, pochodzących z budżetu Unii Europejskiej;
- 3) wynikających z porozumień, w ramach partnerstwa prywatno – publicznego;
- 4) ze środków własnych inwestora, na terenie posiadanych nieruchomości.